Městský úřad Tachov
Hornická 1695, 347 01 TACHOV
Odbor dopravy a silničního hospodářství

Váš dopis č.j.:
Ze dne: 28.06.2024
Spis. značka: 4998/2024-ODSH/TC
Naše č.j.: 4998/2024-ODSH/TC-8

Dle rozdělovníku

Vyřizuje: Ing. Prexlová Kateřina
Telefon: 374 774 253
E-mail: katerina.prexlova@tachov-mesto.cz

Datum: 25.02.2025

VEŘEJNÁ VYHLÁŠKA
R O Z H O D N U T Í
stavební povolení

Městský úřad Tachov, odbor dopravy a silničního hospodářství (dále jen „MěÚ Tachov ODSH“) obdržel 28.06.2024 žádost stavebníka Města Planá, náměstí Svobody 1, 348 15 Planá, IČ 002 60 096 v zastoupení na základě plné moci společností Laboro ateliér s.r.o., Pardubická 644, 565 01 Choceň, IČ 037 06 940, o vydání stavebního povolení na stavbu „*DSP pro veřejná prostranství v lokalitě Z15 v Plané*“, která je umístěna na pozemcích v k. ú. Planá u Mariánských Lázní. Dnem podání žádosti bylo zahájeno stavební řízení.

MěÚ Tachov ODSH jako věcně příslušný speciální stavební úřad podle ust. § 40 odst. 4 písm. a) zákona č. 13/1997 Sb., o pozemních komunikacích, ve znění pozdějších předpisů (dále jen „zákon o pozemních komunikacích“) a ust. § 15 odst. 1 písm. c) zákona č. 183/2006 Sb., o územním plánování a stavebním řádu, ve znění pozdějších předpisů („stavební zákon“) a místně příslušný podle ust. § 11 zákona č. 500/2004 Sb., správní řád, ve znění pozdějších předpisů (dále jen „správní řád“), přezkoumal žádost podle ust. § 109 až ust. § 114 stavebního zákona a rozhodl t a k t o:

stavba „DSP pro veřejná prostranství v lokalitě Z15 v Plané“

která je umístěna na pozemcích v k. ú. Planá u Mariánských Lázní:

a) stavební pozemky:
p.p.č. 538/74, 538/73, 538/90, 538/25, 3684/3, 538/24, 3686/2, 386/2, 386/17, 386/19, 386/1,

b) sousední pozemky:
p.p.č. 3602/6, 385/1, 386/16, 370/70, 370/7, 370/15, 370/16, 386/18, 538/1, 538/66, 538/65, 538/72, 538/67, 538/69, 406/1, 410/17, 386/3, 386/4, 386/6, st. 1749, 386/7, 386/8, 386/9, st. 1720, 386/10, 538/18, 538/3, 538/17, 538/49, 538/50, 538/51, 538/52, 538/68, 370/16 a 386/5.

se podle ust. § 115 stavebního zákona **p o v o l u j e.**

Pro stavbu bylo vydáno Stavebním úřadem Městského úřadu Planá územní rozhodnutí č. j.: 4164/2024/PL/SU dne 12.06.2024, které nabylo právní moci dne 16.07.2024.

Popis stavby

Předložená projektová dokumentace řeší výstavbu pozemních komunikací s parkovacími plochami a chodníky pro pěší pro novou obytnou zónu v lokalitě Z15 (budoucích 111 RD), v severní části města Planá. Jedná se o lokalitu, která navazuje na současnou výstavbu rodinných domů mezi hřbitovem a silnicí III/19829. Zájmová lokalita je přístupná z místní komunikace ulice Severní a Slunečná. Se stavbou souvisí souběžný projekt okružní křižovatky, po jejímž vybudování bude lokalita přístupná i z této komunikace (ulice Zámecká/silnice I/21).

Komunikace *větve A a E* jsou navrženy jako místní komunikace – zóny 30. Pro bezpečnější přecházení a zklidnění dopravy jsou na větvích A a E zpomalovací prahy s přechody pro chodce. Komunikace větve B, C, D, F, G, H a I jsou navrženy jako místní komunikace – obytné zóny. Obytné zóny jsou zklidněné zóny s šířkou jízdního pásu min. 3,50 m s prostorem pro vyhnutí vozidel. Chodníky jsou navrženy v šířkách 1,50 m, 2,00 m, 2,50 m, 3,00 m a větší. Pro rodinné domy jsou navrženy samostatné sjezdy. V rámci stavby větve A a větve E bude vybudována stezka pro chodce a cyklisty o šířce 4,00 m, která bude napojena na stávající stezku vedoucí od Chodové Plané. Stezka je vedena řešeným územím až k ulici Severní. Je navrženo celkem 74 parkovacích stání, z toho 4 stání jsou vyhrazená pro osoby s omezenou schopností pohybu a orientace (*větev A* 17 parkovacích stání + 2 vyhrazená stání, *větev B* 1 parkovací stání, *větev C* nebudou zřízeny parkovací stání, *větev D* 2 parkovací stání, *větev E* 27 parkovacích stání, *větev F* nebudou zřízeny parkovací stání, *větev G* 6 parkovacích stání + 1 vyhrazené stání, *větev H* 2 parkovací stání + 1 vyhrazené stání a *větev I* 15 parkovacích stání). Součástí stavby je provedení svislého a vodorovného dopravního značení. Je navržen termín realizace stavby 06/2025–12/2027.

Pro provedení stavby stanovuje speciální stavební úřad tyto podmínky:

1. Stavba bude provedena dodavatelsky podle projektové dokumentace ověřené ve stavebním řízení, zpracovatel: Ing. Petr Valihrach, ČKAIT 1005532 - Laboro ateliér s.r.o., Pardubická 644, 565 01 Choceň, IČ 037 06 940 (datum 12/2023), a která je součástí tohoto stavebního povolení. Stavebník zajistí, aby tato dokumentace stavby a všechny doklady týkající se provádění stavby nebo její změny byly na stavbě k dispozici.
2. Ke stavbě lze užít pouze pozemky obsažené v tomto stavebním povolení. Případné změny stavby nesmí být prováděny bez předchozího projednání a schválení projektantem stavby a bez povolení zdejšího stavebního úřadu.
3. Stavebník zajistí vytýčení prostorové polohy stavby subjektem k tomu oprávněným.
4. Název a sídlo stavebního podnikatele provádějícího stavbu včetně oprávnění o jeho odborné způsobilosti provádět stavbu bude oznámeno zdejšímu úřadu před zahájením stavebních prací.
5. Před zahájením stavebních prací stavebník zabezpečí vytýčení všech podzemních a nadzemních vedení a zařízení v prostoru stavby, jejich případnou ochranu a přeložení podle příslušných norem a předpisů za odborného dohledu správců (vlastníků) vedení a zařízení, které zároveň přizve k předání staveniště. Pokud se při provádění stavby vyskytnou podzemní vedení v PD nevyznačená, bude další provádění stavby přizpůsobeno skutečnému stavu.
6. Na stavebníka se vztahují povinnosti vyplývající z ustanovení § 22-23 zákona č. 20/1987 Sb., o státní památkové péči, ve znění pozdějších předpisů.
7. Před zahájením stavby umístí stavebník na viditelném místě u vstupu na staveniště štítek o povolení stavby, resp. označí stavbu jiným vhodným způsobem s uvedením údajů ze štítku. Štítek obdrží stavebník po nabytí právní moci tohoto povolení, musí být chráněn před povětrnostními vlivy tak, aby údaje na něm uvedené zůstaly trvale čitelné a ponechán v místě až do dokončení stavby, případně do vydání kolaudačního souhlasu.
8. Stavební podnikatel při provádění stavby zabezpečí, aby práce na stavbě, k jejichž provádění je předepsáno zvláštní oprávnění, vykonávaly jen osoby, které jsou držiteli takového oprávnění.

9. Stavebník zajistí technický dozor stavebníka nad prováděním stavby a autorský dozor projektanta.
10. Při provádění stavby budou dodrženy příslušná ustanovení vyhlášky č. 268/2009 Sb., o obecných technických požadavcích na výstavbu, ve znění pozdějších předpisů, příslušná ustanovení Části páté „Obecné technické požadavky na komunikaci“ vyhlášky č. 104/1997 Sb., kterou se provádí zákon o pozemních komunikacích, ve znění pozdějších předpisů, příslušná ustanovení vyhlášky č. 398/2009 Sb., o obecných technických požadavcích zabezpečujících užívání staveb osobami s omezenou schopností pohybu a orientace a příslušné technické předpisy a technické normy, bude dbáno na ochranu života, zdraví, životního prostředí a bezpečnosti práce na staveništi; stavba bude zabezpečena podle nařízení vlády č. 591/2006 Sb., o bližších minimálních požadavcích na bezpečnost a ochranu zdraví při práci na staveništích.
11. Zhotovitel je povinen vést formou stavebního deníku záznam o průběhu stavby.
12. Během provádění stavby bude umožněn přístup na sousední nemovitosti stavbou dotčené, vstupy, resp. příjezdy k těmto objektům mohou být omezeny pouze na nezbytně nutnou dobu a budou vždy s dotčenými vlastníky prokazatelně projednány a řešeny.
13. Stavbou nesmí být dotčena práva a právem chráněné zájmy majitelů sousedních nemovitostí. Veškeré škody zaviněné a vzniklé stavbou a stavební činností na majetku veřejném a ostatním budou odstraněny dle platných předpisů na náklady stavebníka, případně dotčené pozemky budou uvedeny do odpovídajícího stavu.
14. Pro provedení stavby budou použity jen takové materiály, které splňují technické požadavky nařízení vlády ČR č. 163/2002 Sb., ve znění pozdějších předpisů.
15. Veškeré odpady vzniklé při stavební činnosti je nutno zneškodňovat zákonným a doložitelným způsobem (zákon č. 185/2001 Sb., o odpadech, ve znění pozdějších předpisů) pouze na zařízeních k tomu určených. Evidenci likvidace odpadů ze stavby nutno předložit při závěrečné kontrolní prohlídce stavby.
16. Po dobu výstavby nebudou navazující pozemní komunikace znečišťovány nebo poškozovány, bude zajištěno její průběžné čištění k zamezení šíření prašnosti a k zajištění bezpečnosti silničního provozu v celém zájmovém území stavby. Případné znečištění komunikace bude stavebníkem odstraněno neprodleně.
17. Na žádost zhotovitele (stavebníka) stanoví Městský úřad Tachov, odbor dopravy a silničního hospodářství, místní úpravu provozu na pozemních komunikacích ve smyslu ust. § 77 zákona č. 361/2000 Sb., o provozu na pozemních komunikacích a změnách některých zákonů, ve znění pozdějších předpisů, a to v patřičném předstihu před uvedením stavby do užívání. Dále stavebník upozorní zhotovitele na povinnost požádat v souladu s ust. § 77 zákona č. 361/2000 Sb. o stanovení přechodné úpravy provozu po dobu trvání stavebních prací.
18. Kontrolní prohlídky stavby budou probíhat dle doloženého plánu kontrolních prohlídek stavby na podkladě ověřené projektové dokumentace, popřípadě dokumentace zpracované do úrovně dokumentace pro provedení stavby:
    -po provedení podkladních vrstev,
    -po provedení finální úpravy komunikace,
    -po dokončení stavby.
19. Stavba bude dokončena v termínu do konce měsíce **12/2027**.
20. Pozemky, které byly dotčeny stavbou, budou po jejím dokončení uvedeny do původního stavu, pokud nebude s jejich vlastníky dohodnuto jinak.
21. Před uplynutím termínu pro dokončení stavby bude u zdejšího stavebního úřadu podán návrh na kolaudační rozhodnutí pro užívání stavby. Žádost o vydání kolaudačního rozhodnutí bude zpracován v souladu s ust. § 232-235 stavebního zákona a ust. § 11 vyhlášky č. 149/2024 Sb., o provedení některých ustanovení stavebního zákona. Příslušné doklady budou ověřeny oprávněnou organizací.
22. Při kolaudaci stavby budou k dispozici doklady o ověření požadovaných vlastností použitých materiálů a výsledky prováděných zkoušek.

23. V průběhu stavby budou respektovány a dodrženy připomínky a požadavky účastníků řízení a dotčených orgánů:
   - Souhlasné stanovisko Státního pozemkového úřadu Praha zn.: SPU 483613/2024 ze dne 16.01.2025 s podmínkami:
     - Prováděním prací v blízkosti HOZ nesmí dojít k jeho znečištění výkopovým materiálem a závadnými látkami z použitých mechanizačních prostředků.
     - V případě vzniku škod a havárií na HOZ spojených se stavbou, je stavebník povinen vše neprodleně odstranit a uvést do původního stavu na své náklady nebo uhradit škody v plné výši SPÚ.
     - V případě dotčení POZ doporučujeme navrhnout taková opatření, která zachovají funkčnost zbylého systému plošného odvodnění.
     - SPÚ, Odbor vodohospodářských staveb nebude přebírat do svého majetku a správy žádný nově budovaný objekt.
     - Souhlasíme s navrženým křížením HOZ za předpokladu, že vodovodní potrubí bude uloženo alespoň 0,5 m pod dolní hranou potrubí (alternativně 0,5 m nad horní hranou potrubí).
     - Při křížení HOZ inženýrskými sítěmi musí být dodržena norma ČSN 75 4030 Křížení a souběhy melioračních zařízení s dráhami, pozemními komunikacemi a vedeními.
     - Zahájení a ukončení prací na stavbě požadujeme oznámit SPÚ, Odboru vodohospodářských staveb písemně alespoň 14 kalendářních dnů předem na email: odbor.vodohosp.staveb@spu.gov.cz vč. uvedení odkazu na toto vyjádření a kontaktních údajů na zhotovitele stavby.
     - Před ukončením prací bude v dostatečném časovém předstihu přizván ke kontrole a odsouhlasení provedení prací (zejména křížení s přeložkou vodovodu SO 352 a nově zřízené výusti potrubí HOZ do prostoru tůně) zástupce SPÚ, Odboru vodohospodářských staveb, a to prostřednictvím emailu: odbor.vodohosp.staveb@spu.gov.cz.
     - Po dokončení stavby požadujeme předložit SPÚ, Odboru vodohospodářských staveb dokumentaci skutečného provedení stavby a geodetické zaměření místa nově provedené výusti na začátku úseku HOZ v místě nátoku do nově zřizované tůně a křížení HOZ přeložkou vodovodu SO 352.
     - Nejpozději před vlastní realizací stavby budou uzavřeny smlouvy o smlouvě budoucí o zřízení věcného břemene, viz část c) tohoto vyjádření.
     - Nejpozději před vlastní realizací stavby bude dotčená část stavby vodního díla HOZ v předpokládaném rozsahu 71 m zakrytých se stavebníkem majetkoprávně vypořádána. Potvrzujeme, že žádost Města Planá jako stavebníka jsme obdrželi dne 19.12.2024 a v současné době probíhá její zpracování.
   - Souhlasné stanovisko Policie ČR, Krajské ředitelství policie Plzeňského kraje, Dopravní inspektorát Tachov, č. j.: KRPP-120122-9/ČJ-2022-031006 ze dne 26.07.2024 s podmínkami:
     - Před zahájením stavby bude projednáno dopravně inženýrské opatření se zdejším DI.
     - Užívání stavby „Veřejné prostranství v lokalitě Z15 v Plané“, v k. ú. Planá u Mariánských Lázní je podmíněno realizací (kolaudací) okružní křižovatky sil. I/21, ul. Zámecká v Plané a s tím souvisejícím dopravním řešením na normové parametry.

- Závazné stanovisko KÚPK OŽP souhlas s vynětím zemědělské půdy ze ZPF č. j.: PK-ŽP/11447/23 ze dne 16.02.2024 s podmínkami:
    - Uděluje souhlas podle § 9 odst. 8 zákona o ochraně ZPF s trvalým odnětím 8,3636 ha zemědělské půdy ze ZPF pro záměr „Obytná zóna v lokalitě Z15 v Plané“ na pozemcích p. č. 538/25, 538/24, 3686/2, 386/2, 386/17, 386/19, 386/1 a 386/16 v k. ú. Planá u Mariánských Lázní. Lokalizace záboru zemědělské půdy je zřejmá z kopie katastrální mapy, která je přílohou žádosti o udělení souhlasu a jeho doplnění předané Městským úřadem Tachov pod č. j.: 2005/2023-OŽP/TC ze dne 11.07.2023 – viz příloha.
    - Schvaluje dle § 9 odst. 8 písm. b) zákona o ochraně ZPF žadatelem předložený návrh na využití skrývky svrchní kulturní vrstvy půdy v předpokládaném objemu 15 628 m^3, který byl zpracován na základě doloženého pedologického průzkumu. Pedologický průzkum určil svrchní kulturní vrstvu půdy v mocnosti 0,30-0,75 m. Dále budou skryty i hlouběji uložené zúrodnění schopné půdy a zeminy, které byly pedologickým průzkumem diagnostikovány v mocnosti 0,10-0,25 m, a to v celkovém objemu 7 357 m^3. Pro zpětné ozelenění v rámci obytné zóny a komunikací budou využity veškeré hlouběji uložené půdy a zeminy, přičemž s ohledem na minimální humóznost a nízkou kvalitu těchto půd a zemin je možné toto využívat k finální modelaci, avšak v maximální mocnosti do 0,50 m. Veškerá skrytá svrchní kulturní vrstva půdy v objemu 15 628 m3 bude rozprostřena v zapravitelné vrstvě do 0,10 m, v případě hluboké orby max. 0,15 m, na zemědělsky obhospodařovaných pozemcích p.č. 538/1, 3464/1, 538/24, 3686/2 a 386/2 v k. ú. Planá u Mariánských Lázní, ale bude tak provedeno pouze na pozemcích mimo půdy I. a II. třídy ochrany.
      Dále stanovuje, že na dotčených pozemcích budou zajištěna vhodná opatření pro zadržení vody v krajině, a to především formou retence a vsakování. Střešní plochy každého obytného objektu budou ve vegetačním období využívány pro závlahu zahrad, přičemž v případě nadměrných srážek nebo v době vegetačního klidu budou tyto srážkové vody svedeny do retenční nádrže o objemu 417 m^3. Do retenční nádrže pak budou sváděny i veškeré srážkové vody z komunikací.
    - Vymezuje povinnost dle § 9 odst. 8 písm. d) zákona za odňatou zemědělskou půdu zaplatit odvod ve smyslu ust. 11 odst. 1 zákona, který je pro účely tohoto souhlasu stanoven pouze orientačně, a to ve výši 3 369 697,-Kč. V případě, že pozemní komunikace v obytné zóně budou zařazeny do pasportu místních komunikací bude výše odvodu orientačně činit 2 556 110,-Kč. O konečné výši odvodu bude podle § 11 odst. 2 zákona rozhodnuto po zahájení realizace záměru.
- Závazné stanovisko MěÚ Planá – odbor správní – úsek ŽP – souhlas s pokácením dřevin a uložení náhradní výsadby, č. j.: 2050/2023/PL/ŽP ze dne 18.04.2023 s podmínkami:
    - Kácení je povoleno pouze v souvislosti s realizací stavby inženýrských sítí v lokalitě Z15, určené pro výstavbu RD.
    - Kácení bude prováděno postupně, vždy jen v souvislosti s aktuálně realizovanou etapou výstavby.
    - Bude respektována ČNS 83 9061 – Technologie vegetačních úprav v krajině – Ochrana stromů, porostů a vegetačních ploch při stavebních pracích.

- Vytěžená dřevní hmota o Ø kmenu či větve 10 cm a výše bude rozřezána na části o délce 1 m. Následně bude po předchozí domluvě se správním odborem – úsekem ŽP (tel.: 374 752 922) odvezena zhotovitelem stavby do areálu Plánských služeb s.r.o., Revoluční 679, Planá.
- Větve dřevin a keře budou po předchozí domluvě s vedoucím Technických služeb (tel.: 604 898 283) odvezeny na deponii na Svaté Anně, pozemek p.č. 882/2 v k. ú. Planá u Mariánských Lázní, a následně seštěpkovány.
- Při navrhování míst výsadeb bude respektován § 1017 zákona č. 89/2012., občanský zákoník.
- K výsadbě budou použity kvalitní sazenice bez mechanického poškození a bez zjevného napadení chorobami a škůdci.
- Sazenice stromů budou o obvodu kmínku ve výšce 1 m nad zemí 14-16 cm a s nasazením zapěstované koruny min. ve výšce 2,5 m.
- Kmen bude obalen jutou nebo rákosovou rohoží, ukotven třemi kůly; ochrana proti mechanickému poškození, okusu zvěří, např. drátěným pletivem, bude umístěna na kotvící kůly.
- Zemní bal musí být pevný, řádně prokořeněný, úměrný velikosti vysazované sazenice.
- Výsadbová jáma musí mít šířku minimálně 1,5 x větší než je průměr kořenového balu. Hloubka výsadbové jámy bude přiměřená výšce kořenového balu nebo kořenového systému sazenice.
- Pro zlepšení podmínek pro růst sazenic bude použit půdní kondicionér.
- Žadatel zajistí následnou pěstební péči o vysazené dřeviny po dobu 5 let (jedná se zejména o výchovné řezy, zálivku, případnou úpravu či odstraňování kotvících a ochranných prvků, ochranu proti chorobám a škůdcům, doplňování mulče, ožínání sazenic).
- V případě uhynutí sazenice v této době, bude provedena její náhrada novou sazenicí.
- Realizaci náhradní výsadby žadatel písemně oznámí do 14 dnů od jejího provedení MěÚ Planá, správnímu odboru – úseku životního prostředí.

▪ Souhlasné stanovisko a vyjádření Povodí Vltavy, s. p., závod Berounka, Plzeň, zn.: PVL-63359/2024/340/Ta, PVL-13606/2024/SP ze dne 02.10.2024 za předpokladu splnění těchto podmínek:

<u>Stanovisko:</u>

Stavební činností nedojde ke znečištění podzemních a povrchových vod.

<u>Vyjádření:</u>

- Stavební činností nedojde ke znečištění podzemních a povrchových vod.
- Během provádění stavebních prací bude stavba a staveniště zajištěna tak, aby nedošlo ke znečištění vody ve vodním toku.
- Srážkové vody budou likvidovány v souladu s vyhl. 501/2006 Sb., o obecných požadavcích na využívání území. Srážkové vody, které nelze zasakovat, mohou být řízeně odváděny do vodního toku. Množství odváděných srážkových vod do koryta bezejmenného drobného vodního toku IDVT 10268431 bude stanoveno podle kapacity koryta vodního toku (vlivem odvádění srážkových vod z areálu nebude docházet k vybřežování povrchových vod z koryta vodního toku na okolní pozemky).

- Křížení stavby nových vedení a vodního toku (i zatrubněného) bude provedeno v souladu s ČSN 752130 a upřesňujících technických podmínek. Křížení bude kolmo na osu vodního toku, krytí vedení pode dnem toku bude min. 1,2 m a bude uloženo v chráničce. Na březích budou stabilní označníky.
- Uložení vedení do chrániček na příbřežních pozemcích v šířce min. 6 m oboustranně od břehových hran vodního toku. Toto bude provedeno jako pojezdné pro těžkou mechanizaci bez nutnosti dodatečných úprav povrchu terénu.
- Skládkování stavebních materiálů a výkopových zemin nebude realizováno v blízkosti vodního toku, to znamená v min. vzdálenosti 6 m od břehu (budou vymístěny mimo svah podél VT) tak, aby nedošlo k žádným splachům, spadům a smyvům do koryta toku. Mechanizace pracující na stavbě nebude parkovat v blízkosti toku, aby nedocházelo ke splavování nebezpečných látek do toku, a bude zajištěna proti úkapům. Veškeré škody okamžitě odstraní investor stavby na vlastní náklady.
- Práce v korytě vodního toku budou prováděny tak, aby nedošlo ke zhoršení jakosti povrchové vody. Budou instalována technická opatření pro ochranu vody před spadem a smyvem při opravě a čištění mostů. Po dobu provádění stavby nedojde k omezení průtoku vody v korytě toku.
- Po ukončení stavby odstraní stavebník z koryta vodního toku pod stavbou splaveniny vzniklé stavbou. Dotčené příbřežní pozemky budou urovnány a zatravněny.
- Povodí Vltavy, státní podnik, nezodpovídá za škody na majetku, které mohou být způsobeny povodňovými průtoky.
- Provedené technické úpravy v korytě vodního toku zůstanou součástí stavby ve vlastnictví investora. Povodí Vltavy, státní podnik je nebude přebírat do majetku ani správy.
- Začátek a konec prací bude v předstihu 14 dní nahlášen správci vodního toku. Správce toku bude přizván k ukončení prací nebo závěrečné kontrolní prohlídce stavby, při které mu bude předáno zaměření polohopisu skutečného provedení stavby v systému S-JTSK a výškovém systému Bpv, v digitální podobě ve formátu xls a txt a fotodokumentace ve formátu jpg, předat na CD nbosiči nebo zaslat na e-mail. Kontakt: Ing. Jana Hřebejková, tel. č. 374 723 602, 724 614 067, jana.hrebejkova@pvl.cz.

▪ Vyjádření společnosti Plánské služby ze dne 06.05.2024 a ze dne 10.06.2024 při splnění následujících podmínek:

Souhlas se zvláštním užíváním dotčených místních komunikací za účelem umístění sítí VO a provádění stavebních prací:

- Před zahájením stavebních prací bude z podnětu žadatele předána dotčená část místní komunikace (kontakt p. Ing. Frič, mob. 725 958 132).
- Provádění výkopových prací v zimním období, tj. od 1.11. kalendářního roku do 28.2. následujícího kalendářního roku je zakázáno.
- Práce prováděné v komunikaci budou prováděny dle příslušných technických podmínek MDS ČR. Především TP 146 – Povolování a provádění výkopů a zásypů rýh pro inženýrské sítě ve vozovkách pozemních komunikací:

a. Konečné úpravy rýhy je nutné zajistit přesahy krytu – u chodníku 0,20 m, u vozovky 0,40 m od hrany rýhy.
b. Zůstane-li od okrajů opravené rýhy k obrubníku nebo k jinému okrajovému prvku plocha, jejíž šířka je menší než 1,0 m, potom se musí tyto části vozovky úplně obnovit spolu s konstrukcí rýhy.

- Po skončení prací bude dotčená část komunikace a její nejbližší okolí uvedeno do původního stavu a předáno správci MK, který správnost a kvalitu provedených prací potvrdí. V případě, že správce MK provedené práce nepřevezme, bude považována celá akce do doby převzetí za nedokončenou. Součástí předávacího protokolu je dohoda o poskytnutí záruky na provedené zemní práce.

Souhlas s prováděním stavební činnosti v ochranném pásmu veřejného osvětlení (VO) za těchto podmínek:

- Ochranné pásmo VO je 1 m. V ochranném pásmu VO je zakázáno používat strojní techniku.
- Dodavatel prací musí před započetím prací zajistit vytyčení VO. Vytyčovací práce je možné objednat správce VO (Plánské služby, s.r.o., Slovanská 110, 348 15 Planá, kontaktní osoba Ing. Dalibor Frič, mob. 725 958 132, email: jednatel@planskesluzby.cz).
- Dodavatel musí oznámit správci VO zahájení prací minimálně 3 pracovní dny předem.
- Každé poškození zařízení veřejného osvětlení musí být okamžitě nahlášeno správci VO.
- Pokud během výkopových prací dojde k obnažení kabelové trasy, musí být před jeho záhozem přizván ke kontrole neporušenosti kabelu a jeho uložení správce VO. Ukončení prací musí být neprodleně ohlášeno správci VO.
- Dodavatel prací je povinen odstranit závadu na veřejném osvětlení, která vznikla při provádění činnosti v ochranném pásmu VO. Není-li závada odstraněna ve lhůtě 3 pracovních dnů, zajistí opravu správce VO na náklady dodavatele prací. Náklady spojené s opravou VO je dodavatel povinen uhradit do 14 dnů od vystavení faktury.

▪ Vyjádření společnosti ČEZNET s.r.o. Tachov ze dne 30.08.2024:

- Stavebník, nebo jím pověřená třetí osoba, je povinen před započetím zemních prací nechat vytyčit průběh sítí společnosti ČEZNET s.r.o. a ohlásit započetí výkopových prací minimálně 14 dní dopředu vyplněním formuláře na https://www.ceznet.cz/zadost-o-vytyceni.html.
- Před realizací zajistí investor ověření pozice a hloubky uložení sítí pomocí sond kopaných ručně.
- Pokud při výkopových pracích dojde k obnažení vedení, bude přizván zástupce společnosti ČEZNET s.r.o. pro kontrolu vedení před zasypáním.
- Pokud dojde ke snížení krytí na úroveň 40 cm a méně, bude provedeno přeložení nebo dodatečná ochrana vedení na základě konzultace se zástupcem společnosti ČEZNET s.r.o. Náklady na úpravu vedení bude hradit investor stavby.
- Při souběhu a křížení IS požadujeme dodržení odstupových vzdáleností dle ČSN 73 6005.
- Stavebník, nebo jím pověřená třetí osoba, je povinen dodržet podmínky ČSN pro práci v ochranném pásmu. Ochranné pásmo podzemního komunikačního vedení činí 1,5 m.

- Stavebník, nebo jím pověřená třetí osoba, je povinen bez zbytečného odkladu poté, co zjistil, že došlo k poškození podzemního či nadzemního vedení, kontaktovat správce sítě.
- Ve vyznačeném zájmovém území je plánovaná výstavba optické sítě společnosti ČEZNET s.r.o. Před zahájením výkopových prací žádáme o kontaktování z důvodu ověření aktuálního stavu výstavby optické sítě.

▪ Vyjádření společnosti Vodárny a kanalizace Karlovy Vary, a. s., č. j.: 6713/24/02/18 ze dne 27.08.2024:
- Práce budou v dostatečném předstihu nahlášeny na náš provoz vodovodů a bude postupováno dle jeho pokynů. Rovněž před záhozem budou přizváni pracovníci našich provozu:
  Provoz vodovodů Stříbro: Josef Nováček, tel.: 602457269, jnovacek@vodakva.cz.
- Veškeré souběhy a křížení se stávajícími sítěmi budou provedeny dle ČSN 73 6005 Prostorové uspořádání sítí technického vybavení.
- Požadujeme respektovat ochranné pásmo vodovodu min. 1,5 m od líce potrubí na obě strany.
- Před zahájením stavebních prací je investor povinen zajistit přesné vytýčení vodovodních zařízení ve správě Vodakvy.

▪ Stanovisko GasNet Služby, s.r.o., Brno, zn.: 5003183766 ze dne 13.11.2024:

V zájmovém území stavby se nachází tato plynárenská zařízení a plynovodní přípojky (dále PZ):
STL plynovody
STL plynovodní přípojky
Plánovaná výstavba PZ – vyznačeno žlutou barvou

Ochranné pásmo STL a NTL plynovodů a přípojek je v zastavěném území obce 1 m na obě strany od potrubí.
Ochranné pásmo slouží k zajištění bezpečného a spolehlivého provozu plynárenského zařízení.
V ochranném pásmu plynovodů a přípojek budou veškeré práce prováděny výhradně ručním způsobem.
Veškeré stavební práce musí být vykonávány tak, aby v žádném případě nenarušily bezpečný provoz uvedených plynárenských zařízení a plynovodních přípojek.

Toto vyjádření se nevztahuje na výstavbu drenáže/trativodu (nebylo odsouhlaseno tímto vyjádřením). Výše uvedená stavba tento objekt neřeší. Dle předložené PD nebude tento stavební objekt realizován.

Toto vyjádření se vztahuje pouze na výstavbu komunikace, uličních vpustí a jednoho liniového žlabu (viz přiložená příloha z PD).

S případnou sanací (výměnou aktivní zóny nebo úpravou podloží) v ochranném pásmu plynárenského zařízení a plynovodních přípojek (dále jen PZ) nesouhlasíme. Zemní práce nesmí být prováděny do větší hloubky než 40 cm nad povrchem PZ ani v ochranném pásmu PZ. Pískové lože kolem PZ bude min. 10 cm pod a 30 cm nad PZ.
S výše uvedenou stavbou souhlasíme pouze za podmínky, že sanace (výměna aktivní zóny nebo úprava podloží) nebude prováděna na PZ ani v ochranném pásmu PZ.

Upozorňujeme, že v zájmovém území je v současné době ve výstavbě plynárenské zařízení, které nebylo doposud převzato do provozování. Je nutná koordinace stavby s plánovanou výstavbou STL plynovodů a plynovodních přípojek (dále jen PZ). Investor (dodavatel) stavby Město Planá, náměstí Svobody 1, Planá.

Dále upozorňujeme, že na plánované PZ se již po nabytí právní moci územního rozhodnutí o umístění stavby nebo územního souhlasu s umístěním stavby, pokud není podle stavebního zákona vyžadován ani jeden z těchto dokladů, potom dnem uvedení PZ do provozu vztahují ochranná pásma (dle čl. 225 zákona č. 670/2004 Sb., - doplněním § 68 zákona č. 58/2000 Sb.).

- Před zahájením stavby bude provedeno vytyčení PZ a zabezpečení všech poklopů na PZ.
- Následně budou provedeny ručně kopané sondy za účelem zjištění skutečné hloubky uložení stávajícího PZ.
- Ověření skutečné hloubky uložení stávajícího PZ provede pracovník GasNet Služby, s.r.o.
- K plynovému zařízení umístit těleso komunikace (povrchů) v souladu s ČSN 73 6005, tab. B.1.
- Požadujeme, aby veškeré zemní práce v ochranném pásmu stávajících PZ byly prováděny nejméně 0,4 m nad jejich povrchem.
- Požadujeme chránit PZ před mechanickým poškozením při pojíždění betonovými panely, popř. ocelovými plechy o tloušťce min. 3 cm.
- Realizací stavby nesmí dojít ke snížení krytí stávajícího PZ pod hodnotu 1 m.
- Dopravní značení musí být umístěno od stávajícího PZ v minimální vzdálenosti 1 m.
- Při vysazování stromů a okrasných dřevin požadujeme dodržet od stávajícího PZ vzdálenost minimálně 2 m na obě strany.
- V případě, že nebude možné dodržet krytí PZ dle ČSN 73 6005 (min. krytí) a maximální krytí 1,5 m, bude nutné provést přeložku těchto PZ tak, aby bylo dosaženo požadovaného krytí. Tyto práce budou provedeny v souladu se zákonem č. 458/2000 Sb. v platném znění jako přeložka plynárenského zařízení na náklady investora.
- Po odtěžení stávající konstrukce komunikace (povrchu) bude podstatně sníženo krytí stávajícího PZ.
- Je vyloučeno použití těžké mechanizace (zejména válců s trny, zemních fréz atd.) přímo nad potrubím.
- Při provádění prací je třeba věnovat zvýšenou pozornost a opatrnost u míst s odbočkami, kde navrtávací odbočkový T-kus vyčnívá nad vlastní potrubí a mohlo by dojít k jeho odtržení. Dále je třeba ověřit polohu přípojek, které jsou nad vlastním potrubím PZ a navíc zpravidla uloženy kolmo na plynovod (tím i komunikaci – povrch) – přípojky jsou zpravidla umístěny výše než je povrch plynovodu.
- V případě, že během stavby bude zjištěno, že není možné provést stavbu bez rizika poškození PZ, bude nutné provést přeložku těchto PZ tak, aby bylo dosaženo požadovaného krytí ve vztahu k nové konstrukci komunikace, chodníků (povrchů). Tato úprava bude provedena v souladu se zákonem č. 458/2000 Sb. v platném znění jako přeložka plynárenského zařízení na náklady investora.

- Nové uliční vpusti musí být umístěny v minimální vzdálenosti 0,5 m od obrysu stávajícího PZ.
- Požadujeme dodržet minimální odstupovou vzdálenost 500 mm mezi povrchy PZ a betonovým základem liniového žlabu (souběh).
- PZ nesmí zůstat obnaženo, mimo aktivně prováděné práce v jeho blízkosti.
- V ochranném pásmu PZ nebudou umísťovány žádné nadzemní stavby, základy přístřešků, stožárů, sloupů, informačních tabulí, opěrných zdí, pilířů, sloupků, kamenných stupňů, staveb, propustků, mobiliáře, oplocení, zábradlí, svodidel, schodů, palisád, patky, podezdívky, betonové základy apod. musí být vzdáleny od obrysu PZ min. 1 metr (musí být respektováno ochranné pásmo dle zákona č. 458/2000 Sb.).
- Při zemních, stavebních pracích musí být zabezpečeno PZ proti poškození.
- Zemní, stavební práce v prostoru ochranného pásma PZ budou prováděny s maximální opatrností, nesmí dojít k poškození PZ.
- V zájmovém území se mohou nacházet plynárenská zařízení jiných vlastníků či správců, případně i dlouhodobě nefunkční/neprovozovaná plynárenská zařízení bez dostupných informací o jejich poloze a vlastnictví.
- Plynárenská zařízení a plynovodní přípojky jsou dle ust. § 2925 zákona č. 89/2012 Sb. občanského zákoníku, provozovány jako zařízení zvlášť nebezpečné a z tohoto důvodu jsou chráněny ochranným pásmem dle zákona č. 458/2000 Sb. ve znění pozdějších předpisů.
- Rozsah ochranného pásma je stanoven v zákoně 458/2000 Sb. ve znění pozdějších předpisů.
- Stavební činnosti je možné realizovat pouze při dodržení podmínek stanovených v tomto stanovisku. Nebudou-li tyto podmínky dodrženy, budou stavební činnosti považovány dle § 68 zákona č. 458/2000 Sb. ve znění pozdějších předpisů za činnost bez našeho předchozího souhlasu. Při každé změně projektu nebo stavby (zejména trasy navrhovaných inženýrských sítí) je nutné požádat o nové stanovisko k této změně.
- Nedodržení podmínek uvedených v tomto stanovisku zakládá odpovědnost stavebníka za vzniklé škody.
- Za stavební činnosti se pro účely tohoto stanoviska považují všechny činnosti prováděné v ochranném pásmu PZ (tzn. bezvýkopové technologie a terénní úpravy) a činnosti mimo ochranné pásmo, pokud by takové činnosti mohly ohrozit bezpečnost a spolehlivost PZ (např. trhací práce, sesuvy půdy, vibrace apod.)
- Případné zřizování staveniště, skladování materiálů, stavebních strojů apod. bude realizováno mimo ochranné pásmo PZ (není-li ve stanovisku uvedeno jinak).
- Při použití nákladních vozidel, stavebních strojů a mechanismů požadujeme zabezpečit případný přejezd přes PZ uložením betonových panelů v místě přejezdu PZ.
- Při realizaci uvedené stavby budou dodrženy podmínky pro provádění stavební činnosti.

- Vyjádření společnosti CETIN a. s. Praha, č. j.: 245943/24 ze dne 20.08.2024 a č. j: 170848/24 ze dne 05.06.2024:
    - Stavebník a/nebo Žadatel, je-li stavebníkem, je povinen (i) dodržet tyto níže uvedené podmínky, které byly stanovené POS, tak jak je tento označen ve Všeobecných podmínkách ochrany SEK
      (žádné specifické podmínky nebyly uvedeny)
      (ii) řídit se Všeobecnými podmínkami ochrany SEK, které jsou nedílnou součástí Vyjádření';
    - Pro případ, že bude nezbytné přeložení SEK, zajistí vždy takové přeložení SEK její vlastník, společnost CETIN a. s. Stavebník, který vyvolal překládku SEK je dle ustanovení § 104 odst. 17 Zákona o elektronických komunikacích povinen uhradit společnosti CETIN a. s. veškeré náklady na nezbytné úpravy dotčeného úseku SEK, a to na úrovni stávajícího technického řešení.
    - Pro účely přeložení SEK dle předchozího bodu tohoto Vyjádření je Stavebník povinen uzavřít se společností CETIN a.s. Smlouvu o realizaci překládky SEK.
- Vyjádření společnosti ČEZ Distribuce, a. s., Děčín, zn.: 001151793089 ze dne 26.08.2024 a zn: 001151793180 ze dne 26.08.2024 při splnění následujících podmínek:
    - Před zahájením prací bude ve spolupráci s pracovníky ČEZ Distribuce, a.s., tel.: 800 850 860 provedeno vytýčení podzemního kabelového vedení NN 0,4kV v majetku a správě ČEZ Distribuce, a.s. Pracovníci, jichž se to týká, budou prokazatelně seznámeni se skutečnou polohou podzemního kabelového vedení a upozorněni na odchylky od výkresové dokumentace. V místech předpokládané kolize podzemního kabelového vedení s plánovanou stavbou bude pomocí sond zjištěna hloubka uložení předmětného vedení a rozsah případné mechanické ochrany.
    - Dojde-li v rámci realizace plánované akce ke kolizi stávajícího zemního kabelového vedení NN 0,4kV např. s vjezdy (chodníkový přejezd apod.) na předmětný pozemek, bude v místě předpokládaných vjezdů pomocí sond zjištěna hloubka uložení předmětného vedení a rozsah jeho případné mechanické ochrany. Bude-li tímto zjištěno, že hloubka uložení vedení a rozsah jeho mechanické ochrany neodpovídá požadavkům dle ČSN 73 6005 a ČSN 33 2000-5-52 při křížení s komunikací (vjezdy), bude formou přeložky zařízení distribuční soustavy, ve smyslu § 47 zákona č. 458/2000 Sb. v platném znění, předmětné vedení uloženo do chráničky a normované hloubky v celé dotčené trase.
    - Zemní práce u podpěrných bodů nadzemního vedení VN a DTS budou probíhat v minimální vzdálenosti 4 m od jejich pat. Dojde-li při zemních a výkopových pracích k poškození zemnících prvků distribuční soustavy, bude tato skutečnost neprodleně oznámena na poruchovou linku 800 850 860. Zahrnutí takto poškozených míst může být provedeno pouze po souhlasu vydaném naší společností.
    - Zemní a výkopové práce v blízkosti stávajících základů distribuční trafostanice (dále jen DTS) v majetku a správě ČEZ Distribuce, a.s. budou probíhat se zvýšenou opatrností, aby nedošlo k poškození jejich stability (pažení výkopu, podezdění základů…). Dojde-li během zemních a výkopových prací k poškození zemnících prvků DTS, bude tato skutečnost neprodleně oznámena na poruchovou

linku 800 850 860. Zahrnutí takto poškozených míst je možné pouze se souhlasem vydaným naší společností.

- Plánovaná parkovací stání budou umístěna mimo ochranné pásmo podzemního kabelového vedení NN 0,4kV, které činí 1 metr po obou stranách kabelu.
- Plánovaná parkovací stání v ochranném pásmu nadzemního vedení VN 22kV budou umístěna v minimální vzdálenosti 2 m od krajního vodiče – měřeno kolmo na svislou rovinu vymezenou krajním vodičem předmětného vedení (v prostoru 2 m od krajního vodiče a pod vedením VN 22 kV nebudou umístěna žádná parkovací stání).
- Upozorňujeme, že zde probíhá příprava stavby ČEZ Distribuce, a. s. z žádosti o připojení lokality č. 4122036726.
  Plánovaná akce bude koordinována s výše uvedenou stavbou. Budou dodrženy podmínky z žádosti č. 4122036726 o připojení této lokality.
- Pokud by stavba vyžadovala úpravu podzemního kabelového vedení NN 0,4kV nebo nadzemního vedení VN 22kV v majetku ČEZ Distribuce, a.s. je potřeba v dostatečném časovém předstihu podat žádost o přeložku zařízení distribuční soustavy ve smyslu § 47 zákona č. 458/2000 Sb., v platném znění.
- Podmínkou pro zahájení činnosti v blízkosti zařízení distribuční soustavy, resp. v ochranném pásmu je platné sdělení o existenci zařízení v majetku společnosti ČEZ Distribuce, a. s., pro výše uvedené zájmové území, které nezískáte prostřednictvím Geoportálu (geoportal.cezdistribuce.cz), při dodržení podmínek uvedených ve sdělení a v tomto vyjádření.
- V dostatečném časovém předstihu před zahájením prací je nutné podat žádost o udělení souhlasu s činností a umístěním stavby v blízkosti zařízení distribuční soustavy, resp. v ochranném pásmu. Postup a formulář je k dispozici na www.cezdistribuce.cz. Při realizaci stavby je nutné se řídit podmínkami, které budou stanoveny v případě kladného posouzení podané žádosti.
- Místa křížení a souběhy ostatních zařízení a staveb se zařízeními energetickými, komunikačními sítěmi pro elektronickou komunikaci nebo zařízeními technické infrastruktury musí být vyprojektovány a provedeny v souladu s platnými normami a předpisy, zejména s ČSN 33 2000-5-52, ČSN EN 50110-1, ČSN EN 50341-1, ČSN EN 50423-3, ČSN 73 6005 a PNE 33 0000-6, PNE 33 3301, PNE 34 1050.
- V případě nadzemního vedení nn budou pro stavby a konstrukce dodrženy odstupové vzdálenosti uvedené v PNE 33 3302 a hranu výkopu doporučujeme při realizaci stavby umístit min. 1 m od základové části podpěrného bodu.
- Při realizaci stavby a/nebo provádění související činnosti nesmí dojít v žádném případě k nebezpečnému přiblížení osob, věcí, zařízení nebo mechanismů a strojů k živým částem pod napětím, tj. musí být dodržena minimální vzdálenost 1 m od živých částí zařízení nn, 2 m od vedení vn a 3 m od vedení vvn dle PNE 33 0000-6 s vazbou na ČSN EN 501110-1, pokud není větší vzdálenost stanovena v jiném předpisu (např. ČSN ISO 12480-1). V případě, že nebude možné tuto vzdálenost dodržet, je žadatel povinen požádat o vypnutí předmětného elektrického zařízení, případně o dočasné zaizolování vodičů nn.

- Pracovníci provádějící práce budou prokazatelně poučeni o nebezpečí, které hrozí při nedodržení bezpečnostních předpisů. S ohledem na provádění prací v blízkosti zařízení distribuční soustavy, resp. v ochranném pásmu upozorňujeme na možnost nebezpečných vlivů od elektrického zařízení. Opatření proti těmto vlivům je na straně žadatele, dodavatele prací nebo jimi pověřených osobách. ČEZ Distribuce, a. s., nepřevezme žádnou zodpovědnost za případné škody, které vzniknou následkem poruchy nebo havárie elektrického zařízení za nepředvídaných okolností nebo nedodržením výše uvedených podmínek.
- Stavbou nebude narušeno stávající uzemnění nadzemního vedení ani statika podpěrných bodů. Nebude-li možné toto dodržet, je nutné situaci řešit formou přeložky zařízení distribuční soustavy ve smyslu § 47 zákona č. 458/2000 Sb., v platném znění.
- V případě činnosti a/nebo stavby v blízkosti elektrického vedení, resp. v ochranném pásmu bude dotčený prostor ze všech stran možného přístupu/vjezdu po celou dobu realizace viditelně označen výstražnou cedulí.
- Umístěním stavby nesmí dojít ke ztížení přístupu našich pracovníků a pracovníků námi pověřených firem k zařízení v majetku společnosti ČEZ Distribuce, a.s. Při případné úpravě povrchu nesmí dojít ke změně výškové nivelity země oproti současnému stavu.
- Musí být dodrženy Podmínky pro práce v ochranných pásmech zařízení, které jsou v platném znění k dispozici na www.cezdistribuce.cz, popř. jsou součástí vydaného sdělení o existenci zařízení v majetku společnosti ČEZ Distribuce, a. s.
- Dojde-li k obnažení podzemního vedení nebo k poškození energetického zařízení, sítě pro elektronickou komunikaci nebo zařízení se sítí pro elektronickou komunikaci související nebo zařízení technické infrastruktury ve vlastnictví ČEZ Distribuce, a. s., nahlaste nám prosím tuto skutečnost bezodkladně jako poruchu na bezplatnou linku 800 850 860. Poškození nebo mimořádné události způsobené na zařízení žadatelem, dodavatelem prací nebo jimi pověřenými osobami budou opraveny na náklady viníka. Zahrnutí obnažených, případně poškozených částí podzemního vedení může být provedeno pouze po souhlasu vydaném společností ČEZ Distribuce, a. s.
- Toto vyjádření se nevztahuje na zařízení v majetku společnosti ČEZ ICT Services, a. s. a Telco Pro Services, a. s.
- Toto vyjádření nenahrazuje souhlas k zajištění příkonu elektrické energie.

Účastníci řízení podle ust. § 27 odst. 1 správního řádu, na něž se vztahuje rozhodnutí správního orgánu:
Město Planá, náměstí Svobody 1, 348 15 Planá, IČ 002 60 096 v zastoupení na základě plné moci společností Laboro ateliér s.r.o., Pardubická 644, 565 01 Choceň, IČ 037 06 940

O d ů v o d n ě n í

Dne 28.06.2024 byla podána žádost Města Planá, náměstí Svobody 1, 348 15 Planá, IČ 002 60 096 v zastoupení na základě plné moci společností Laboro ateliér s.r.o., Pardubická 644, 565 01 Choceň, IČ 037 06 940, o vydání stavebního povolení na stavbu „DSP

pro veřejná prostranství v lokalitě Z15 v Plané“, která je umístěna na pozemcích v k. ú. Planá u Mariánských Lázní. Dnem podání žádosti bylo zahájeno stavební řízení. Žádost byla doložena projektovou dokumentací zpracovanou autorizovanou osobou pro dopravní stavby Ing. Petr Valihrach, ČKAIT 1005532 - Laboro ateliér s.r.o., Pardubická 644, 565 01 Choceň, IČ 037 06 940 (datum 12/2023).

Usnesením ze dne 03.07.2024 č. j.: 4998/2024-ODSH/TC-3 bylo řízení přerušeno a výzvou ze dne 03.07.2024 č. j.: 4998/2024-ODSH/TC-2 byl žadatel vyzván k odstranění nedostatků žádosti tím, že ve lhůtě do 31.10.2024 doplní podání o náležitosti uvedené v ust. § 110 odst. 2 a odst. 3 stavebního zákona.

Dne 24.10.2024 žadatel požádal o prodloužení přerušení stavebního řízení do 31.01.2025 z důvodu chybějících stanovisek. Žádosti speciální stavební úřad vyhověl a usnesením č. j.: 4998/2024-ODSH/TC-5 ze dne 24.10.2024 lhůtu k odstranění nedostatků podání prodloužil. Dne 22.01.2025 byly žadatelem nedostatky podání odstraněny.

MěÚ Tachov ODSH, jako věcně a místně příslušný speciální stavební úřad, oznámil opatřením ze dne 27.01.2025 zahájení stavebního řízení ve věci uvedené stavby všem známým účastníkům řízení, dotčeným orgánům státní správy a veřejnosti. Vzhledem ke skutečnosti, že se jedná o řízení s velkým počtem účastníků, bylo řízení oznámeno veřejnou vyhláškou, která bylo řádně vyvěšeno po dobu 15-ti dnů na úřední desce Městského úřadu Planá. Speciální stavební úřad podle ust. § 112 odst. 2 stavebního zákona upustil od ohledání na místě a ústního jednání, protože mu poměry staveniště byly dobře známy a žádost poskytovala dostatečné podklady pro posouzení stavby, a stanovil, že ve lhůtě do 10 dnů od doručení tohoto oznámení mohou účastníci řízení uplatnit své námitky a dotčené orgány svá stanoviska. Ve stanovené lhůtě nebyly vzneseny žádné námitky účastníků řízení.

Speciální stavební úřad v provedeném stavebním řízení přezkoumal předloženou žádost o vydání stavebního povolení z hledisek uvedených v ust. § 111 stavebního zákona. V průběhu řízení bylo zkoumáno, zda mohou být přímo dotčena vlastnická nebo jiná práva vlastníků pozemků a staveb na nich. Na základě výsledků byl stanoven okruh účastníků řízení ve smyslu ust. § 109 stavebního zákona a ust. § 27 odst. 2 správního řádu. Tento okruh účastníků představuje osoby, jež mají vlastnická nebo jiná práva k pozemkům nebo stavbám na nich, včetně sousedních pozemků a staveb na nich, jejichž práva a právem chráněné zájmy mohou být rozhodnutím dotčena.

Speciální stavební úřad zjistil, že uskutečňováním stavby nebudou nepřiměřeně ohrožena práva a oprávněné zájmy účastníků řízení a stanovil podmínky pro provedení stavby. Projektová dokumentace stavby splňuje obecné technické požadavky na stavbu a je zpracována oprávněnou osobou.

Stavební úřad dále schválil plán kontrolních prohlídek a zajistil vzájemný soulad předložených závazných stanovisek dotčených orgánů vyžadovaných zvláštními předpisy a zahrnul je do podmínek rozhodnutí. Vzhledem k tomu, že speciální stavební úřad v průběhu stavebního řízení neshledal důvody bránící povolení stavby, rozhodl tak, jak je ve výroku tohoto rozhodnutí uvedeno.

<u>Vydaná rozhodnutí a jiné podklady doložené ke stavebnímu řízení:</u>

- Projektová dokumentace vypracovaná Ing. Petrem Valihrachem, ČKAIT 1005532 - Laboro ateliér s.r.o., Pardubická 644, 565 01 Choceň, IČ 037 06 940 (datum 12/2023)
- Územní rozhodnutí MěÚ Bor, stavební úřad č. j.: 4164/2024/PL/SU dne 12.06.2024
- Souhlas podle ust. § 15 odst. 2 zák. č. 183/2006 Sb. vydaný MěÚ Bor, stavební úřad č. j.: 4691/2024/PL/SU dne 03.07.2024
- Sdělení MěÚ Tachov OŽP ze dne 20.08.2024 č. j.: 2153/2024-OŽP/TC
- Stanovisko MěÚ Tachov OŽP ze dne 08.07.2024 č. j.: 1706/2024-OŽP/TC
- Stanovisko MěÚ Tachov OŽP ze dne 22.05.2024 č. j.: 1081/2024-OŽP/TC
- Stanovisko MěÚ Tachov OŽP ze dne 14.09.2022 č. j.: 2358/2022-OŽP/TC

- Závazné stanovisko KÚPK OŽP – vynětí ze ZPF ze dne 16.02.2024 č. j.: PK-ŽP/11447/23
- Závazné stanovisko MěÚ Planá odbor správní- úsek ŽP – souhlas s pokácením dřevin č. j.: 2050/2023/PL/ŽP ze dne 18.04.2023
- Souhlasné stanovisko Policie ČR, Krajské ředitelství policie Plzeňského kraje, Dopravní inspektorát Tachov, č. j.: KRPP-120122-9/ČJ-2022-031006 ze dne 26.07.2024
- Souhlasné závazné stanovisko Krajské hygienické stanice Plzeňského kraje se sídlem v Plzni, č. j.: KHSPL 21345/2024 ze dne 25.07.2024
- Vyjádření Plánské služby, s.r.o. Planá ze dne 06.05.2024 a ze dne 10.06.2024
- Vyjádření Státního pozemkového úřadu Praha zn.: SPU 483613/2024 ze dne 16.01.2025
- Usnesení KÚPK OŽP č. j.: PK-ŽP/13615/24 ze dne 27.08.2024
- Stanovisko a vyjádření Povodí Vltavy, s. p. Plzeň zn: PVL-63359/2024/341/Ta, PVL-13606/2024/SP ze dne 02.10.2024
- Vyjádření ČEPRO, a. s. Praha č.j.: 9642/24 ze dne 05.06.2024
- Vyjádření společnosti CETIN a. s., Praha č. j.: 245943/24 ze dne 20.08.2024
- Stanovisko GasNet Služby, s. r. o., Brno, zn. 5003183766 ze dne 13.112024 a informace o poloze sítí zn.: 5003089565 ze dne 06.06.2024
- Vyjádření Vodoservis Planá s.r.o. ze dne 20.09.2024
- Vyjádření ČD-Telematika a. s. ze dne 05.06.2024 č. j.: 3202413263
- Sdělení Telco Infrastrukture Praha zn.: 1100125642 ze dne 05.06.2024 a zn.: 1100125649 ze dne 05.06.2024
- Sdělení Telco Pro Services, a. s., Praha zn.: 0201737853 ze dne 05.06.2024 a zn.: 0201737860 ze dne 05.06.2024
- Sdělení ČEZ ICT Services, a. s. zn.: 0700854375 ze dne 05.06.2024 a zn.: 0700854381 ze dne 05.06.2024
- Vyjádření STAR-nova spol. s r.o. Nová Role ze dne 11.06.2024
- Vyjádření TENZA Energo, s.r.o. Brno ze dne 07.06.2024
- Vyjádření ČEZ Distribuce, a. s. ze dne 26.08.2024 zn.: 001151793089 a ze dne 26.08.2024 zn.: 001151793180, sdělení zn.: 0102155998 ze dne 05.06.2024 a zn.: 0102156005 ze dne 05.06.2024
- Vyjádření společnosti Vodárny a kanalizace Karlovy Vary a. s. ze dne 27.08.2024 č. j.: 6713/24/02/18 a zákres sítí č. j.: 01/110624 ze dne 11.06.2024
- Souhlasné závazné stanovisko Sekce majetková Ministerstva obrany č.j.: MO 716252/2024-1322 ze dne 09.09.2024 a vyjádření č. j.: MO 535536/2024-1322 ze dne 02.07.2024
- Vyjádření společnosti České Radiokomunikace a. s. Praha ze dne 06.06.2024 zn.: UPTS/OS/364976/2024
- Vyjádření společnosti T-Mobile Czech Republic a. s. Praha zn.: E33699/24 ze dne 14.06.2024
- Vyjádření ČEZNET s.r.o. Tachov ze dne 30.08.2024 ev. č. CN2406004-1 a ze dne 07.06.2024 ev. č. CN2406004
- Vyjádření společnosti Vodafone Czech Republic a.s. Praha zn.: 240605-1134698187 ze dne 05.06.2024
- Plán kontrolních prohlídek stavby
- Dále byly ke stavebnímu řízení doloženy doklady prokazující vlastnické právo k dotčeným pozemkům, na nichž stavba probíhá.

P o u č e n í

Proti tomuto rozhodnutí se mohou účastníci řízení odvolat do 15-ti dnů ode dne doručení ke Krajskému úřadu Plzeňského kraje, ODSH, Škroupova 18, 306 13 Plzeň, písemným podáním učiněným u zdejšího ODSH MěÚ Tachov s potřebným počtem stejnopisů tak, aby jeden stejnopis zůstal stavebnímu úřadu a aby každý účastník dostal jeden stejnopis (ust. § 81 a ust. § 82 správního řádu).
Podané odvolání má v souladu s ust. § 85 odst. 1 správního řádu odkladný účinek.
Stavba nesmí být zahájena, dokud stavební povolení nenabyde právní moci.

Stavební povolení pozbývá podle ust. § 115 odst. 4 stavebního zákona platnosti, jestliže stavba nebyla zahájena do dvou let ode dne, kdy nabylo právní moci.

Ing. Kateřina Prexlová
zástupce vedoucího odboru
dopravy a silničního hospodářství

Přílohy
ověřená PD stavby a štítek „Stavba povolena“
(pro stavebníka, předání po právní moci rozhodnutí)

Za vydání stavebního povolení nebyl vyměřen správní poplatek. Podle ust. § 8 odst. 4 (sazebník správních poplatků-položka 18) zákona č. 634/2004 Sb., o správních poplatcích, ve znění pozdějších předpisů, je žadatel od placení správního poplatku osvobozen.

Rozdělovník

Účastníci řízení, kterým se v souladu s ust. § 144 odst. 6 správního řádu doručuje jednotlivě:

- Město Planá, náměstí Svobody 1, 348 15 Planá, IČ 002 60 096 v zastoupení na základě plné moci společností Laboro ateliér s.r.o., Pardubická 644, 565 01 Choceň, IČ 037 06 940 – stavebník (DS)

Ve smyslu ust. § 25 odst. 1 a 2 správního řádu se účastníkům řízení doručuje oznámení o zahájení stavebního řízení veřejnou vyhláškou, vyvěšenou po dobu 15ti dnů na úřední desce Městského úřadu Planá.

Účastníkům řízení dle ust. § 109 odst. 1 písm. c) až f) stavebního zákona, s postavením účastníků řízení dle ust. § 27 odst. 2 se v souladu s ust. § 25 odst. 2 správního řádu doručuje veřejnou vyhláškou:

- Státní pozemkový úřad, Husinecká 1024/11a, 130 00 Praha – Žižkov, IČ 013 12 774 (DS)
- CETIN a. s., Českomoravská 2510/19, 190 00 Praha 9 – Libeň, IČ 040 84 063 (DS)
- ČEZ Distribuce, a. s., Teplická 874/8, 405 02 Děčín 4, IČ 247 29 035 (DS)
- Vodárny a kanalizace Karlovy Vary, a. s., Studentská 328/64, 360 07 Karlovy Vary, IČ 497 89 228 (DS)
- GasNet Služby, s.r.o., Plynárenská 499/1, 602 00 Brno – Zábrdovice, IČ 279 35 311 (DS)
- Plánské služby, s.r.o., Revoluční 1022, 348 15 Planá, IČ 263 42 235 (DS)
- ČEZNET s. r. o., Vilémovská 1602, 347 01 Tachov, IČ 263 78 191 (DS)
- Povodí Vltavy, s. p. závod Berounka, Denisovo nábřeží 14, 301 00 Plzeň, IČ 708 89 953 (DS)
- Vodoservis Planá, s.r.o., Železničářská 805, 348 15 Planá, IČ 263 53 938 (DS)

a dále:

- osoby, které mají vlastnická nebo jiná práva k pozemkům a stavbám na nich, včetně osob, které mají vlastnická nebo jiná práva k sousedním pozemkům a stavbám na nich, a tato práva mohou být stavebním povolením přímo dotčena:
  p.p.č.: 3602/6, 385/1, 386/16, 370/70, 370/7, 370/15, 370/16, 386/18, 538/1, 538/66, 538/65, 538/72, 538/67, 538/69, 406/1, 410/17, 386/3, 386/4, 386/6, st. 1749,

386/7, 386/8, 386/9, st. 1720, 386/10, 538/18, 538/3, 538/17, 538/49, 538/50, 538/51, 538/52, 538/68, 370/16 a 386/5 v k. ú. Planá u Mariánských Lázní.

- další osoby, kterým zvláštní zákon toto postavení přiznává v souladu s ust. § 27 odst. 3 správního řádu

Dotčené orgány, kterým se doručuje jednotlivě (dodejky, datová schránka /DS/):

- Policie ČR Krajské ředitelství policie Plzeňského kraje, DI Tachov, Plánská 2032, 347 01 Tachov, IČ 751 51 529 /č. j.: KRPP-120122-9/ČJ-2022-031006 ze dne 26.07.2024/(DS)
- Krajská hygienická stanice PK se sídlem v Plzni, ú. p. Tachov, Pobřežní 140, 347 01 Tachov, IČ 710 09 299 (DS)
- Krajský úřad Plzeňského kraje, OŽP, Škroupova 18, 306 13 Plzeň, IČ 708 90 366 (DS)
- Městský úřad Planá, stavební úřad, náměstí Svobody 1, 348 15 Planá, IČ 002 60 096 (DS)
- Městský úřad Planá, odbor správní – úsek ŽP, náměstí Svobody 1, 348 15 Planá, IČ 002 60 096 (DS)
- Městský úřad Tachov, OŽP, Hornická 1695, 347 01 Tachov, IČ 002 60 231
- Městský úřad Planá, náměstí Svobody 1, 348 15 Planá, IČ 002 60 096 (k vyvěšení na úřední desku)

Městský úřad Tachov
Hornická 1695, 347 01 TACHOV
Odbor dopravy a silničního hospodářství

Váš dopis č.j.:
Ze dne: 28.06.2024
Spis. značka: 4998/2024-ODSH/TC
Naše č.j.: 4998/2024-ODSH/TC-7

Dle rozdělovníku

Vyřizuje: Ing. Prexlová Kateřina
Telefon: 374 774 253
E-mail: katerina.prexlova@tachov-mesto.cz

Datum: 27.01.2025

VEŘEJNÁ VYHLÁŠKA

OZNÁMENÍ O ZAHÁJENÍ STAVEBNÍHO ŘÍZENÍ

Městský úřad Tachov, odbor dopravy a silničního hospodářství (dále jen „MěÚ Tachov ODSH“) obdržel dne 28.06.2024 žádost stavebníka Města Planá, náměstí Svobody 1, 348 15 Planá, IČ 002 60 096 v zastoupení na základě plné moci společností Laboro ateliér s.r.o., Pardubická 644, 565 01 Choceň, IČ 037 06 940, o vydání stavebního povolení pro stavbu

„DSP pro veřejná prostranství v lokalitě Z15 v Plané“

která je umístěna na pozemcích v k. ú. Planá u Mariánských Lázní:

a) stavební
p.p.č. 538/74, 538/73, 538/90, 538/25, 3684/3, 538/24, 3686/2, 386/2, 386/17, 386/19, 386/1,

b) sousední
p.p.č. 3602/6, 385/1, 386/16, 370/70, 370/7, 370/15, 370/16, 386/18, 538/1, 538/66, 538/65, 538/72, 538/67, 538/69, 406/1, 410/17, 386/3, 386/4, 386/6, st. 1749, 386/7, 386/8, 386/9, st. 1720, 386/10, 538/18, 538/3, 538/17, 538/49, 538/50, 538/51, 538/52, 538/68, 370/16 a 386/5.

Dnem podání žádosti bylo zahájeno stavební řízení.

Rozsah stavby:

Předložená projektová dokumentace řeší výstavbu pozemních komunikací s parkovacími plochami a chodníky pro pěší pro novou obytnou zónu v lokalitě Z15 (budoucích 111 RD), v severní části města Planá. Jedná se o lokalitu, která navazuje na současnou výstavbu rodinných domů mezi hřbitovem a silnicí III/19829. Zájmová lokalita je přístupná z místní komunikace ulice Severní a Slunečná. Se stavbou souvisí souběžný projekt okružní křižovatky, po jejímž vybudování bude lokalita přístupná i z této komunikace (ulice Zámecká/silnice I/21).
Komunikace *větve A a E* jsou navrženy jako místní komunikace – zóny 30. Pro bezpečnější přecházení a zklidnění dopravy jsou na větvích A a E zpomalovací prahy s přechody pro chodce. Komunikace větve B, C, D, F, G, H a I jsou navrženy jako místní komunikace – obytné zóny. Obytné zóny jsou zklidněné zóny s šířkou jízdního pásu min. 3,50 m s prostorem pro vyhnutí vozidel. Chodníky jsou navrženy v šířkách 1,50 m, 2,00 m, 2,50 m, 3,00 m a větší. Pro rodinné domy jsou navrženy samostatné sjezdy. V rámci stavby větve A a větve E bude vybudována stezka pro chodce a cyklisty o šířce 4,00 m, která bude napojena na stávající stezku vedoucí od Chodové Plané. Stezka je vedena řešeným územím až k ulici

Severní. Je navrženo celkem 74 parkovacích stání, z toho 4 stání jsou vyhrazená pro osoby s omezenou schopností pohybu a orientace (*větev A* 17 parkovacích stání + 2 vyhrazená stání, *větev B* 1 parkovací stání, *větev C* nebudou zřízeny parkovací stání, *větev D* 2 parkovací stání, *větev E* 27 parkovacích stání, *větev F* nebudou zřízeny parkovací stání, *větev G* 6 parkovacích stání + 1 vyhrazené stání, *větev H* 2 parkovací stání + 1 vyhrazené stání a *větev I* 15 parkovacích stání). Součástí stavby je provedení svislého a vodorovného dopravního značení. Je navržen termín realizace stavby 06/2025 – 12/2027.

MěÚ Tachov ODSH jako speciální stavební úřad příslušný podle ust. § 40 odst. 4 písm. a) zákona č. 13/1997 Sb., o pozemních komunikacích, ve znění pozdějších předpisů (dále jen „zákon o pozemních komunikacích“) a ust. § 15 odst. 1 písm. c) zákona č. 183/2006 Sb., o územním plánování a stavebním řádu, ve znění pozdějších předpisů (dále jen „stavební zákon“),

oznamuje

tímto v souladu s ust. § 112 odst. 1 stavebního zákona všem známým účastníkům řízení a dotčeným orgánům zahájení stavebního řízení, a jelikož jsou mu dobře známy poměry staveniště a žádost poskytuje dostatečný podklad pro posouzení navrhované stavby a stanovení podmínek k jejímu provádění, současně sděluje, že ve smyslu ust. § 112 odst. 2 stavebního zákona upouští od místního šetření a ústního jednání.

Účastníci řízení a dotčené orgány mohou svá závazná stanoviska a námitky, popřípadě důkazy uplatnit nejpozději **do 10ti dnů od doručení tohoto oznámení,** jinak k nim (později uplatněným) nebude přihlédnuto. Nechá-li se některý z účastníků řízení zastupovat, předloží jeho zástupce při jednání písemnou plnou moc.

Do podkladů pro rozhodnutí lze nahlédnout na MěÚ Tachov ODSH, Hornická 1695, 347 01 Tachov, č. dveří 114 (1. NP), v úřední dny pondělí a středa v době od 7:30 hod. do 16:30 hod., a stejně tak i v ostatní pracovní dny po předchozí telefonické domluvě, tel.: 374 774 253-4.

Pokud dotčený orgán státní správy, jehož rozhodnutí nebo opatření vyžadované zvláštním předpisem bylo k projektové dokumentaci připojené k žádosti o stavební povolení a bylo získáno před oznámením zahájení stavebního řízení, a nesdělí ve stanovené lhůtě stanovisko k navrhované stavbě, platí, že z hlediska jím sledovaných veřejných zájmů se stavbou souhlasí.

Ing. Kateřina Prexlová
zástupce vedoucího odboru
dopravy a silničního hospodářství

Tato písemnost bude vyvěšena nejméně po dobu 15ti dnů na úřední desce Městského úřadu Planá a dále zveřejněna způsobem umožňující dálkový přístup.

Datum vyvěšení: Datum sejmutí:

……..
Podpis a razítko oprávněné osoby, potvrzující vyvěšení a sejmutí veřejné vyhlášky.

Rozdělovník

Účastníci řízení, kterým se v souladu s ust. § 144 odst. 6 správního řádu doručuje jednotlivě:

- Město Planá, náměstí Svobody 1, 348 15 Planá, IČ 002 60 096 v zastoupení na základě plné moci společností Laboro ateliér s.r.o., Pardubická 644, 565 01 Choceň, IČ 037 06 940 – stavebník (DS)

Ve smyslu ust. § 25 odst. 1 a 2 správního řádu se účastníkům řízení doručuje oznámení o zahájení stavebního řízení veřejnou vyhláškou, vyvěšenou po dobu 15ti dnů na úřední desce Městského úřadu Planá.

Účastníkům řízení dle ust. § 109 odst. 1 písm. c) až f) stavebního zákona, s postavením účastníků řízení dle ust. § 27 odst. 2 se v souladu s ust. § 25 odst. 2 správního řádu doručuje veřejnou vyhláškou:

- Státní pozemkový úřad, Husinecká 1024/11a, 130 00 Praha – Žižkov, IČ 013 12 774 (DS)
- CETIN a. s., Českomoravská 2510/19, 190 00 Praha 9 – Libeň, IČ 040 84 063 (DS)
- ČEZ Distribuce, a. s., Teplická 874/8, 405 02 Děčín 4, IČ 247 29 035 (DS)
- Vodárny a kanalizace Karlovy Vary, a. s., Studentská 328/64, 360 07 Karlovy Vary, IČ 497 89 228 (DS)
- GasNet Služby, s.r.o., Plynárenská 499/1, 602 00 Brno – Zábrdovice, IČ 279 35 311 (DS)
- Plánské služby, s.r.o., Revoluční 1022, 348 15 Planá, IČ 263 42 235 (DS)
- ČEZNET s. r. o., Vilémovská 1602, 347 01 Tachov, IČ 263 78 191 (DS)
- Povodí Vltavy, s. p. závod Berounka, Denisovo nábřeží 14, 301 00 Plzeň, IČ 708 89 953 (DS)
- Vodoservis Planá, s.r.o., Železničářská 805, 348 15 Planá, IČ 263 53 938 (DS)

a dále:

- osoby, které mají vlastnická nebo jiná práva k pozemkům a stavbám na nich, včetně osob, které mají vlastnická nebo jiná práva k sousedním pozemkům a stavbám na nich, a tato práva mohou být stavebním povolením přímo dotčena:
  p.p.č.: 3602/6, 385/1, 386/16, 370/70, 370/7, 370/15, 370/16, 386/18, 538/1, 538/66, 538/65, 538/72, 538/67, 538/69, 406/1, 410/17, 386/3, 386/4, 386/6, st. 1749, 386/7, 386/8, 386/9, st. 1720, 386/10, 538/18, 538/3, 538/17, 538/49, 538/50, 538/51, 538/52, 538/68, 370/16 a 386/5 v k. ú. Planá u Mariánských Lázní.
- další osoby, kterým zvláštní zákon toto postavení přiznává v souladu s ust. § 27 odst. 3 správního řádu

Dotčené orgány, kterým se doručuje jednotlivě (dodejky, datová schránka /DS/):

- Policie ČR Krajské ředitelství policie Plzeňského kraje, DI Tachov, Plánská 2032, 347 01 Tachov, IČ 751 51 529 (č. j.: KRPP-120122-9/ČJ-2022-031006 ze dne 26.07.2024)
- Krajská hygienická stanice PK se sídlem v Plzni, ú. p. Tachov, Pobřežní 140, 347 01 Tachov, IČ 710 09 299
- Krajský úřad Plzeňského kraje, OŽP, Škroupova 18, 306 13 Plzeň, IČ 708 90 366
- Městský úřad Planá, stavební úřad, náměstí Svobody 1, 348 15 Planá, IČ 002 60 096
- Městský úřad Planá, odbor správní – úsek ŽP, náměstí Svobody 1, 348 15 Planá, IČ 002 60 096 (DS)
- Městský úřad Tachov, OŽP, Hornická 1695, 347 01 Tachov, IČ 002 60 231
- Městský úřad Planá, náměstí Svobody 1, 348 15 Planá, IČ 002 60 096 (k vyvěšení na úřední desku)

Městský úřad Planá

Stavební úřad

náměstí Svobody 1, 348 15 Planá

Spis. zn.:	SU/4616/2024/Ma
Č.j.:	4691/2024/PL/SU
Vyřizuje:	Miroslava Majerová
Tel.:	374 752 916
E-mail:	majerova@muplana.cz
Datum:	3.7.2024

SOUHLAS

MěÚ Planá, stavební úřad, jako stavební úřad příslušný dle § 34a odst. 1 písm. a) zákona č. 283/2021 Sb. stavební zákon, v platném znění (dále jen "stavební zákon"), v návaznosti na ustanovení § 334a stavebního podle ustanovení § 15 odst. 2 zákona 183/2006 Sb., o územním plánování a stavebním řádu (stavební zákon), ve znění pozdějších předpisů

souhlasí

s vydáním rozhodnutí o povolení stavby

DSP pro veřejná prostranství v lokalitě Z15 v Plané

na pozemku p.č. 538/74, 538/73, 538/90, 538/25, 3684/3, 538/24, 3686/2, 386/2, 386/17, 386/19, 386/1 v katastrálním území Planá u Mariánských Lázní, o jejímž umístění rozhodl stavební úřad rozhodnutím o umístění stavby spis.zn. SU/7559/2023/Ma, čj. 4164/2024/PL/SU ze dne 12.6.2024, a ověřuje dodržení podmínek stanovených tímto rozhodnutím.

Jedná se o stavební objekty:

SO101 Komunikace větev A

SO102 Komunikace větev B

SO103 Komunikace větev C

SO104 Komunikace větev D

SO105 Komunikace větev E

SO106 Komunikace větev F

SO107 Komunikace větev G

Poučení:

Tento souhlas podle stavebního zákona nenahrazuje rozhodnutí ani opatření jiných správních úřadů, jichž je zapotřebí pro povolení speciální stavby podle zvláštních předpisů.

Miroslava Majerová
vedoucí stavebního úřadu

Obdrží:

Žadatel (dodejky)
Laboro ateliér s.r.o., IDDS: qpnu8i3
sídlo: Pardubická č.p. 644, 565 01 Choceň 1

Městský úřad Tachov
Hornická 1695, 347 01 TACHOV
Odbor životního prostředí

Váš dopis č.j.:
Ze dne: 28.6.2024
Spis. značka:
Naše č.j.: 1706/2024-OŽP/TC

Laboro ateliér s.r.o.
Pardubická 644
565 01 Choceň

Vyřizuje: Ing. Barešová, Gonová, Ing. Svoboda
Telefon: 374 774 280, 282, 281
E-mail: eva.baresova@tachov-mesto.cz

Datum: 8.7.2024

Stanovisko k „DSP pro veřejná prostranství Z15 v Plané" – dopravní část

- **z hlediska vodního hospodářství**
- **z hlediska ochrany ZPF**
- **z hlediska ochrany přírody a krajiny**
- **z hlediska ostatních zájmů ochrany životního prostředí**

K záměru bylo vydáno územní rozhodnutí, v současné době je požádáno o stavební povolení na dopravní část záměru, vodohospodářská část je řešena samostatně.

Stavbou jsou dotčené pozemky: p.č. 538/74, 538/73, 538/90, 538/25, 3684/3, 538/24, 3686/2, 386/2, 386/17, 386/19, 386/1 v k.ú. Planá u Mariánských Lázní, záměr je shodný jako při územním řízení, v PD nejsou změny.

Navržená stavba zasahuje do parcel, které mají ochranu ZPF. Podle předložené dokumentace se jedná se o trvalé zábory ZPF, u nichž je rozsah vyjmutí pozemků ze ZPF a rozsah sejmutí humózních vrstev uveden v související dokumentaci. Tato související dokumentace nebyla předložena.

K předloženému záměru Městský úřad Tachov v zájmu ochrany životního prostředí (OŽP) vydává toto vyjádření:

A. Závazné stanovisko z hlediska vodního hospodářství:

Vodohospodářská část byla řešena samostatně, stanovisko bylo vydáno dne 22.5.2024 pod č.j. 1081/2024-OŽP/TC.

B. Z hlediska ochrany ZPF

Souhlas s odnětím zemědělské půdy ze zemědělského půdního fondu byl vydán Krajským úřadem Plzeňského kraje, odborem životního prostředí dne 16.02.2024, pod č.j. PK-ŽP/11447/23.

C. Z hlediska ochrany přírody a krajiny

Potvrzujeme stanovisko vydané dne 14.9.2022 pod č.j.2358/2022-OŽP/TC, které je platné i pro stavební řízení.

D. Z hlediska ostatních zájmů na úseku ochrany životního prostředí není připomínek.

(otisk úředního razítka)

Ing. Eva Barešová
vedoucí odboru životního prostředí

Na vědomí: Město Planá

Pomáhat a chránit

KRAJSKÉ ŘEDITELSTVÍ POLICIE PLZEŇSKÉHO KRAJE

Územní odbor Tachov
Dopravní inspektorát

Č. j. KRPP-120122-9/ČJ-2022-031006

Tachov 26. července 2024
Počet stran: 2

Laboro ateliér s.r.o.
Ing. Jan Ropek
Bj. Krawce 1130
565 01 Choceň
IČO: 03706940

Planá u Mariánských Lázní, lokalita Z15 veřejné prostranství – stanovisko k dokumentaci dopravního řešení pro stavební řízení

Dopravní policie v Tachově sděluje, že souhlasí s dopravním řešením a dopravním připojením veřejného prostranství v lokalitě Z15 v Plané, na p.p.č. 538/74, 538/73, 538/67, 538/25, 3684/3, 538/24, 3686/2, 386/2, 386/17, 386/19, 386/1, 386/16, 3602/6, 3602/30 a st. p.č. 2329 v k.ú. Planá u Mariánských Lázní, dle předložené projektové dokumentace pro stavební řízení, zpracované f. Laboro ateliér s.r.o., Ing. Petr Valihrach, 12/2023, doručené dne 28. 06. 2024, za respektování následující podmínky:

1. Před zahájením stavby bude projednáno dopravně inženýrské opatření se zdejším DI.
2. Užívání stavby „VEŘEJNÉ PROSTRANSTVÍ V LOKALITĚ Z15 V PLANÉ“, v k.ú. Planá u Mariánských Lázní je podmíněno realizací (kolaudací) okružní křižovatky sil. I/21, ul. Zámecká v Plané a s tím související dopravním řešením na normové parametry. Tato podmínka bude uvedena ve stavebním povolení.

Předložená PD byla zpracována f. Laboro ateliér s.r.o., Ing. Petr Valihrach, 12/2023 a posouzena zejména s ohledem na řádné zajištění předepsaných rozhledových pásem, stavebního provedení předmětného napojení a stavebně dopravně technickému řešení v souladu s příslušnými ČSN.

Napojení a umístění odpovídá obecným požadavkům na bezpečnost a plynulost provozu na pozemních komunikacích, po splnění shora uvedených podmínek.
Stanovisko s podmínkami platí i pro řízení správních úřadů

Plánská 2032
347 01 Tachov

Tel.: 974337259, 974337266
E-mail: krpp.podatelna@pcr.cz
ID DS: 5ixai69

Zpracoval:
por. Bc. Milan Tarbajovský
974337252

npor. Bc. Jan Hering
komisař

Bc. Milan Tarbajovský
POLICIE ČESKÉ REPUBLIKY
Důvod podepsání: V zastoupení
Čas podepsání: 26.07.2024 13:13:27

K R A J S K Á H Y G I E N I C K Á S T A N I C E
PLZEŇSKÉHO KRAJE SE SÍDLEM V PLZNI
Skrétova 15, 301 00 Plzeň, www.khsplzen.cz, e-mail: podatelna@khsplzen.cz, ID: samai8a

V Tachově, dne: 25.7.2024
Č.j.: KHSPL 21345/2024
Sp. značka: S-KHSPL/22404/21/2022
Vyřizuje: Mgr. Elena Fejtová
Tel.: 724 090 489
Č.j. odesílatele:

Město Planá
Náměstí Svobody 1
348 15 Planá

Závazné stanovisko k projektové dokumentaci pro stavební řízení - „DSP pro veřejné prostranství v lokalitě Z15 v Plané“

Na základě žádosti investora stavby Město Planá, náměstí Svobody 1, 348 15 Planá, zastoupeného na základě plné moci Laboro ateliér s. r. o., Pardubická 644, 565 01 Choceň, doručené dne 1.7.2024, posoudila Krajská hygienická stanice Plzeňského kraje se sídlem v Plzni jako dotčený orgán státní správy ve smyslu § 77 zákona č. 258/2000 Sb., o ochraně veřejného zdraví a o změně některých souvisejících zákonů ve znění pozdějších předpisů (dále jen „zákon“) a v souladu s ust. § 4 odst. 2 zákona č. 183/2006 Sb., o územním plánování a stavebním řádu (stavební zákon), ve znění pozdějších předpisů a dále dle ust. § 30 zákona v návaznosti na Nařízení vlády č. 272/2011 Sb., o ochraně zdraví před nepříznivými účinky hluku a vibrací v platném znění (dále „Nařízení“), předložený návrh projektové dokumentace pro stavební řízení „DSP pro veřejné prostranství v lokalitě Z15 v Plané“. Po zhodnocení souladu předloženého návrhu s požadavky předpisů v oblasti ochrany veřejného zdraví vydává Krajská hygienická stanice Plzeňského kraje se sídlem v Plzni (dále „KHS“) toto závazné stanovisko:

S návrhem stavby **„DSP pro veřejné prostranství v lokalitě Z15 v Plané“**, podle předložené projektové dokumentace pro stavební řízení se

s o u h l a s í .

Odůvodnění:
Souhlasné závazné stanovisko k projektové dokumentaci „DSP pro veřejné prostranství v lokalitě Z15 v Plané“ bylo KHS vydáno na základě souladu předložené dokumentace s požadavky platné legislativy. Posuzována byla projektová dokumentace zpracovaná Ing. Tomáš Andrle, Laboro ateliér s. r. o., Pardubická 644, 565 01 Choceň, z prosince 2023, číslo paré neuvedeno.
V předložené projektové dokumentaci se řeší nová stavba pozemních komunikací s parkovacími plochami a komunikace pro pěší pro novou obytnou zónu v lokalitě Z15 (budoucích 111 RD), v severní části města Planá. Navrhovaná stavba je navržena na pozemcích p. č. 386/1, 386/2, 386/17, 386/19, 3686/2, 3684/3, 538/24, 3684/3, 538/25, 538/73, 538/74 a 538/90 v k. ú. Planá u Mariánských Lázní. Jedná se o lokalitu, která navazuje na současnou výstavbu rodinných domů mezi hřbitovem a silnici III/19829.
Větev A a E je navržena jako místní komunikace-zóna 30. Větev B, C, D, F, G, H, I je navržena jako místní komunikace-obytná zóna. Zájmová lokalita je přístupná z místní komunikace ulice Severní a Slunečná. Se stavbou souvisí souběžný projekt okružní křižovatky po jejímž vybudování bude lokalita přístupná i z této komunikace (ulice Zámecká/silnice I/21).
V rámci stavby je navrženo 72 parkovacích stání + 4 vyhrazená stání pro osoby s omezenou schopností pohybu a orientace. Vzhledem k umístění, počtu parkovacích míst (větev A 17 parkovacích stání + 2 vyhrazené stání, větev B 1 parkovací stání, větev C nebudou zřízeny parkovací stání, větev D 2 parkovací stání, větev E 27 parkovacích stání, větev F nebudou zřízeny parkovací stání, větev G 6 parkovacích stání + 1 vyhrazené stání, větev H 2 parkovací stání + 1 vyhrazené stání, Větev I 15 parkovacích stání) a k využití především pro bydlící rezidenty v daném okolí (navržené komunikace budou sloužit převážně k dopravní

obsluze nově realizovaných RD v obytné zóně a nebudou tedy dopravně významně zatížené) se nebude jednat o významný zdroj dopravního hluku.
Území pro navrženou výstavbu dopravní infrastruktury je volné, bez zástavby – v současné době pole, nenachází se zde tedy objekty vyžadující ochranu před hlukem. V průběhu stavby dojde pouze ke krátkodobé hlukové zátěži v bezprostředním okolí stavby, která nebude mít negativní vliv na veřejné zdraví a KHS na základě toho nepožadovala v projektové dokumentaci stavby doložit hodnocení hluku z provozu stavby (vzniklá doprava) na okolí.

Ing. Jana Bělohlávková – odborný rada
ředitelka odboru HOK a PVZ
Krajské hygienické stanice Plzeňského kraje
se sídlem v Plzni

„Otisk úředního razítka“

Zasílá se: datovou schránkou, Laboro ateliér s. r. o., Pardubická 644, 565 01 Choceň, ID: qpnu8i3

KRAJSKÝ ÚŘAD PLZEŇSKÉHO KRAJE
ODBOR ŽIVOTNÍHO PROSTŘEDÍ
Škroupova 18, 306 13 Plzeň

Naše č. j.: PK-ŽP/13615/24
Spis. zn.: ZN/2837/ŽP/24
Počet listů: 2
Počet příloh: 8
Počet listů příloh:

Vyřizuje: Mgr. Renata Chvojková

Datum: 27. 8. 2024

U S N E S E N Í

Krajský úřad Plzeňského kraje, odbor životního prostředí (dále jen „krajský úřad") rozhodl takto:

podle § 12 zákona č. 500/2004 Sb., správní řád, ve znění pozdějších předpisů (dále jen „správní řád"), se žádost společnosti

Laboro ateliér s.r.o., sídlo: Pardubická 644, 565 01 Choceň,

IČO: 03706940 ze dne 20. 8. 2024,

ve věci vydání stanoviska k projektové dokumentaci „DSP pro veřejná prostranství v lokalitě Z15 v Plané", postupuje Městskému úřadu Tachov, jakožto věcně a místně příslušnému správnímu orgánu.

Odůvodnění

Krajský úřad obdržel dne 20. 8. 2024 pod č.j.: PK-ŽP/13615/24 žádost výše uvedené společnosti o vydání stanoviska k projektové dokumentaci záměru „DSP pro veřejná prostranství v lokalitě Z15 v Plané" (investor – Město Planá).

Krajský úřad záměr posoudil a vyhodnotil, že pro záměr bude nutno vydat jednotné environmentální stanovisko dle zákona č. 148/2023 Sb., o jednotném environmentálním stanovisku, ve znění pozdějších předpisů (dále jen „zákon o JES"), které bude zahrnovat závazné stanovisko dle § 146 odst. 3 písm. a) zákona č. 541/2020 Sb., o odpadech, ve znění pozdějších předpisů – bude-li záměr naplňovat definici terénní úpravy dle stavebního zákona, a závazné stanovisko dle § 104 odst. 3 zákona č. 254/2001 Sb., o vodách a o změně některých zákonů (vodní zákon), ve znění pozdějších předpisů – bude nutné posoudit nakládání se srážkovými vodami. Zároveň však záměrem není dotčena žádná kompetence svěřená zákonem o JES krajským úřadům, a správním orgánem příslušným k vydání jednotného environmentálního stanoviska je Městský úřad Tachov, jako věcně a místně příslušný správní orgán obce s rozšířenou působností.

Na základě výše uvedených skutečností se krajský úřad rozhodl tak, jak je uvedeno ve výroku tohoto usnesení.

Poučení

Proti tomuto usnesení se podle § 76 odst. 5 správního řádu nelze odvolat.

otisk úředního razítka

v z.: Ing. Jan Beneš
referent na úseku životního prostředí, EIA, IPPC

Mgr. Jaroslav Nálevka
vedoucí oddělení technické ochrany životního prostředí

podepsáno elektronicky

E-mail: posta@plzensky-kraj.cz
www.plzensky-kraj.cz

Tel.: + 420 377 195 111
Fax: + 420 377 195 078

IČO: 70890366
DIČ: CZ70890366

Přílohy:

1) Žádost společnosti Laboro ateliér s.r.o. ze dne 20. 8. 2024
2) A_PRŮVODNÍ ZPRÁVA
3) B_SOUHRNNÁ TECHNICKÁ ZPRÁVA
4) A_B_PRŮVODNÍ A SOUHRNNÁ TECHNICKÁ ZPRÁVA
5) C_3_KOORDINAČNÍ SITUAČNÍ VÝKRES
6) C.1 SITUACE KOORDINAČNÍ 1
7) C.2 SITUACE KOORDINAČNÍ 2
8) C.3 SITUACE KOORDINAČNÍ 3

Rozdělovník:
Městský úřad Tachov, Hornická 1695, 347 01 TACHOV, ISDS: 2tubyxs

Na vědomí:
Laboro ateliér s.r.o., Pardubická 644, 565 01 Choceň, ISDS: qpnu8i3

Městský úřad Tachov
Hornická 1695, 347 01 TACHOV
Odbor životního prostředí

Váš dopis č.j.:
Ze dne:
Spis. značka:
Naše č.j.: 2153/2024-OŽP/TC

Laboro atelier s.r.o.
Pardubická 644
565 01 Choceň

Vyřizuje: Barešová, Gonová, Svoboda,
Telefon: 374 774 280, 282, 281
E-mail: eva.baresova@tachov-mesto.cz

Datum: 20.08.2024

Sdělení odboru životního prostředí k akci „DSP pro veřejná prostranství v lokalitě Z15 v Plané“

Městský úřad Tachov, odbor životního prostředí obdržel dne 27.08.2024 od KÚ Plzeňského kraje usnesení o postoupení žádosti o závazné stanovisko podle § 2 odst. 1 a § 6 zákona č. 148/2023 Sb., o jednotném environmentálním stanovisku (dále jen „zákon JES“) pro stavbu „DSP pro veřejná prostranství v lokalitě Z15 v Plané“. Žadatelem je společnost Laboro atelier s.r.o.., Pardubická 644, 565 01 Choceň.

Jedná se o novou stavbu – výstavbu komunikací a technické infrastruktury, která bude sloužit pro výstavbu rodinného bydlení. Dojde k výstavbě pozemní komunikace s parkovacími plochami a komunikace pro pěší. Dále budou vybudovány inženýrské sítě. Plocha zájmového území je přibližně 83 000 m2. Součástí stavby je také realizace inženýrských sítí na ulici Zámecká. Stavba se nachází v intravilánu obce na katastrálním území Planá u Mariánských Lázní (okres Tachov). V současné době je na ploše stavby pole.

Odbor životního prostředí MěÚ Tachov sděluje:

1. Vodohospodářská část byla řešena samostatně, stanovisko bylo vydáno dne 22.5.2024 pod č.j. 1081/2024-OŽP/TC.

2. Souhlas s odnětím zemědělské půdy ze zemědělského půdního fondu byl vydán Krajským úřadem Plzeňského kraje, odborem životního prostředí dne 16.02.2024, pod č.j. PK-ŽP/11447/23.

3. Potvrzujeme stanovisko vydané dne 14.9.2022 pod č.j.2358/2022-OŽP/TC, které je platné i pro stavební řízení.

Z těchto důvodu nebyl k tomuto záměru shledán žádný úkon, pro který by se vydávalo Jednotné enviromentální stanovisko, pro to se JES nevydává.

otisk úředního razítka

Ing. Eva Barešová
vedoucí odboru životního prostředí

POVODÍ VLTAVY

Povodí Vltavy, státní podnik
závod Berounka
Denisovo nábřeží 14
30100 Plzeň

TEL.: 377 307 111
FAX: 377 237 361

BANKOVNÍ SPOJENÍ:
KOMERČNÍ BANKA, a.s. PLZEŇ – MĚSTO
č.ú.: 7004311/0100

Elektronicky podepsáno
Ing. Jana Ronovská
Datum: 04.10.2024 16:12:43

Laboro ateliér s.r.o.
Pardubická 644
Ing. Jan Chopek

565 01 Choceň

VÁŠ DOPIS ZNAČKY/ ZE DNE	NAŠE ZNAČKA	VYŘIZUJE/ LINKA	DATUM
	PVL-63359/2024/340/Ta PVL-13606/2024/SP	Ing. P. Tauber/376 Bc. S. Brandtlíková/724268535 Š. Štruncová/361	2. 10. 2024

k.ú.: Planá u Mariánských Lázní, obec: Planá, ORP: Tachov, kraj: Plzeňský kraj

„DSP pro veřejná prostranství v lokalitě Z15 v Plané“

I. Stanovisko správce povodí
II. Vyjádření účastníka řízení (správce vodního toku)

Žádostí ze dne 28. 6. 2024, jste předložili ke stanovisku správce povodí záměr „DSP pro veřejná prostranství v lokalitě Z15 v Plané“, který vypracovala společnost Laboro ateliér s.r.o. 565 01 Choceň v 12/2023. Investorem stavby je město Planá, 348 15 Planá. K této projektové dokumentaci k územnímu rozhodnutí již bylo vydáno vyjádření pod č. j. PVL-21394/2023/340/Kor, PVL-4385/2023/SP ze dne 4. 4. 2023. Dále bylo k této projektové dokumentaci (pro vodohospodářské objekty) ke stavebnímu povolení vydáno stanovisko pod č. j. PVL-38292/2024/340/Ta, PVL-8034/2024/SP ze dne 18. 6. 2024.

I. Povodí Vltavy, státní podnik, na základě ustanovení § 54 odst. 4 zákona č. 254/2001 Sb., o vodách a o změně některých zákonů (vodní zákon), ve znění pozdějších předpisů, vydává, jako příslušný správce povodí v dílčím povodí Berounky, k předloženému záměru následující

s t a n o v i s k o:

Z hlediska zájmů daných platným Národním plánem povodí Labe a Plánem dílčího povodí Berounky dle ustanovení § 24 až § 26 vodního zákona **je uvedený záměr možný**, protože lze předpokládat, že záměrem nedojde ke zhoršení chemického stavu a ekologického potenciálu dotčeného vodního útvaru povrchových vod a chemického stavu a kvantitativního stavu útvaru podzemních vod, a že nebude znemožněno dosažení jejich dobrého stavu a potenciálu. Toto hodnocení vychází z posouzení souladu daného záměru s výše uvedenými platnými dokumenty.

Z hlediska dalších zájmů daných vodním zákonem lze s předloženým záměrem souhlasit za předpokladu splnění následující podmínky:

1. Stavební činností nedojde ke znečištění podzemních a povrchových vod.

Dle předloženého zákresu záměru v situaci jsou souřadnice v souřadnicovém systému S-JTSK:
Tůň: X= 1048487, Y= 865483.

Toto stanovisko správce povodí platí dva roky ode dne jeho vydání.

II. Povodí Vltavy, státní podnik, jako správce drobného vodního toku IDVT 10247118 vydává následující

v y j á d ř e n í:

Souhlasí s uvedeným záměrem **„DSP pro veřejná prostranství v lokalitě Z15 v Plané“** za předpokladu splnění následujících podmínek:

1. Stavební činností nedojde ke znečištění podzemních a povrchových vod.
2. Během provádění stavebních prací bude stavba a staveniště zajištěna tak, aby nedošlo ke znečištění vody ve vodním toku.
3. Srážkové vody budou likvidovány v souladu s vyhl. 501/2006 Sb. o obecných požadavcích na využívání území. Srážkové vody, které nelze zasakovat, mohou být řízeně odváděny do vodního toku. Množství odváděných srážkových vod do koryta bezejmenného drobného vodního toku IDVT 10268431 bude stanoveno podle kapacity koryta vodního toku (vlivem odvádění srážkových vod z areálu nebude docházet k vybřežování povrchových vod z koryta vodního toku na okolní pozemky).
4. Křížení stavby nových vedení a vodního toku (i zatrubněného) bude provedeno v souladu s ČSN 752130 a upřesňujících technických podmínek. Křížení bude kolmo na osu vodního toku, krytí vedení pode dnem toku bude min.1,2m a bude uloženo v chráničce. Na březích budou stabilní označníky.
5. Uložení vedení do chrániček na příbřežních pozemcích v šířce min. 6 m oboustranně od břehových hran vodního toku. Toto bude provedeno jako pojezdné pro těžkou mechanizaci bez nutnosti dodatečných úprav povrchu terénu.
6. **Skládkování stavebních materiálů a výkopových zemin nebude realizováno v blízkosti vodního toku,** to znamená, v min. vzdálenosti 6 m od břehu (budou vymístěny mimo svah podél VT) tak, aby nedošlo k žádným splachům, spadům a smyvům do koryta toku. Mechanizace pracující na stavbě nebude parkovat v blízkosti toku, aby nedocházelo ke splavování nebezpečných látek do toku, a bude zajištěna proti úkapům. Veškeré škody okamžitě odstraní investor stavby na vlastní náklady.
7. Práce v korytě vodního toku budou prováděny tak, aby nedošlo ke zhoršení jakosti povrchové vody. Po dobu stavby nedojde k omezení průtoku vody v korytě toku.
8. Po ukončení stavby odstraní stavebník z koryta vodního toku pod stavbou splaveniny vzniklé stavbou. Dotčené příbřežní pozemky budou urovnány a zatravněny.
9. Povodí Vltavy, státní podnik, nezodpovídá za škody na majetku, které mohou být způsobeny povodňovými průtoky.
10. Provedené technické úpravy v korytě vodního toku zůstanou součástí stavby ve vlastnictví investora. Povodí Vltavy, státní podnik je nebude přebírat do majetku ani správy.
11. Začátek a konec prací bude v předstihu 14 dní nahlášen správci toku. Správce toku bude přizván k ukončení prací nebo závěrečné kontrolní prohlídce stavby, při které mu bude předáno zaměření polohopisu skutečného provedení stavby v systému S-JTSK a výškovém systému Bpv, v digitální podobě ve formátu xls a txt a fotodokumentace ve formátu jpg, předat na CD nosiči nebo zaslat na e-mail.
    Kontakt: Ing. Jana Hřebejková, tel. č. 374723602, 724614067, jana.hrebejkova@pvl.cz .

Posouzení vlivu záměru na vodní útvar: Vzhledem k charakteru záměru lze předpokládat, že záměr nebude mít vliv na stav útvaru povrchových ani podzemních vod.

Obecné informace:
Vodní toky IDVT: drobný vodní tok IDVT 10247118, drobný vodní tok IDVT 10268431
Správce vodního toku: Povodí Vltavy, státní podnik, správce toku se neurčuje
ČHP: 1-10-01-0440 (Planský potok)
HGR: 6212 (základní), - (svrchní)
útvar povrchových vod: BER_0050 Hamerský potok od státní hranice po ústí do Mže
útvar podzemních vod - základní: 62121 Krystalinikum v povodí Mže po Stříbro a Radbuzy po Staňkov
OPVZ ☑ stanoveno: OkÚ Tachov pod č. j. ŽP-893/91-234/3 ze dne 29. 10. 1991

Obsah žádosti:
Záměr se nachází v prostoru severního okraje města Planá v povodí drobného vodního toku Planský potok IDVT 10251259 v dílčím povodí drobných vodních toků IDVT 10247118 a IDVT 10268431. Tůň s retenčním prostorem je navržena na ostatní vodní linii – HMZ IDVT: 10268431 (hlavní odvodňovací zařízení - Chodová Planá – T02, Cihlářského rybníku), kterou spravuje Státní pozemkový úřad. Správcem Planského potoka a drobného vodního toku IDVT 10247118 je Povodí Vltavy, státní podnik. Správce drobného vodního toku IDVT 10268431 se neurčuje.
Záměr se nachází v ochranném pásmu vodního zdroje stupně 3 Milíkov povrchový zdroj Mže vyhlášené OkÚ Tachov pod č. j. ŽP-893/91-234/3 ze dne 29. 10. 1991.

Předmětem předloženého záměru je nová stavba – výstavba komunikací a technické infrastruktury, která bude sloužit pro výstavbu rodinného bydlení. Dojde k výstavbě pozemní komunikace s parkovacími plochami a komunikace pro pěší. Dále budou vybudovány inženýrské sítě.
Větev A a E.1 je navržena jako Zóna 30. Větev B, C, D, F, G, H, I.1 je navržena jako obytná zóna.
Komunikace větev A a větev E.1 (Zóna 30) bude dvoupruhová obousměrná s šířkou jízdního pruhu 2,50 + 0,25 m vodící proužek. Šířka mezi obrubami tedy je 5,50 m.
Obytné zóny SO102 – větev B, SO103 – větev C, SO104 – větev D, SO106 – větev F, SO107 – Větev G, SO108 – větev H, SO109 – větev I.1 jsou zklidněné zóny šířkou jízdního pásu min. 3,50 m s prostorem pro vyhnutí vozidel.
Chodníky jsou navrženy v šířce 1,50 m, 2,00 m, 2,50 m a větší.
SO 101 – Komunikace větev A: Nová komunikace bude v novém provedení místní komunikací funkční skupiny C s typem uspořádání MO2. V jejím přidruženém prostoru budou provedeny chodníky, parkovací stání a zelené pásy s veřejnou zelení. Délka komunikace je navržena 202,41 m. Podélný profil místní komunikace SO101 se v co největší míře snaží kopírovat stávající povrch. Součástí návrhu je i zřízení 4 dlouhých zpomalovacích prahů (včetně 3 přechodů pro chodce). Je navrženo 7 podélných parkovacích stání a 12 kolmých parkovacích stání (včetně 2 stání pro osoby s omezenou schopností pohybu). Návrhová rychlost je 30 km/h.
SO 102 – Komunikace větev B: Nová komunikace bude v novém provedení místní komunikací funkční skupiny D (obytná zóna). Komunikace se napojuje na stávající místní komunikaci ul. Slunečná a zachovává její uspořádání. Délka komunikace je navržena 44,39 m. Podélný profil místní komunikace SO102 se v co největší míře snaží kopírovat stávající povrch. Základní šířka jízdního pásu je 3,50 m s rozšířením na 6,0 m. Komunikace je ohraničena obrubníky s výškovým rozdílem +10 cm nad přilehlý povrch. V místech samostatných sjezdů a parkovacích stání bude osazen nájezdový snížený obrubník s výškovým rozdílem +2 nad přilehlý povrch. Je navrženo 1 podélné parkovací stání. Návrhová rychlost 20 km/h. Na tuto místní komunikaci jsou připojeny celkem 3 samostatné sjezdy. Na tuto místní komunikaci jsou připojeny celkem 4 samostatné sjezdy.

SO 104 – Komunikace větev D: Nová komunikace bude v novém provedení místní komunikací funkční skupiny D (obytná zóna). Komunikace se napojuje na nově navrženou místní komunikaci SO101 – Větev A v místě zpomalovacího prahu. Délka komunikace je navržena 65,50 m. Podélný profil místní komunikace SO104 se v co největší míře snaží kopírovat stávající povrch. Základní šířka jízdního pásu je 4,00 m s rozšířením na 5,50 m. Komunikace je ohraničena obrubníky s výškovým rozdílem +2 cm nad přilehlý povrch. Návrhová rychlost 20 km/h. Jsou navržena 2 podélná parkovací stání. Na tuto místní komunikaci jsou připojeny celkem 3 samostatné sjezdy a 4 sdružené sjezdy (dvousjezdy).

SO 105 – Komunikace větev E: Nová komunikace bude v novém provedení místní komunikací funkční skupiny C s typem uspořádání MO2. V jejím přidruženém prostoru budou provedeny chodníky, parkovací stání a zelené pásy s veřejnou zelení. Délka komunikace je navržena 506,24 m. Podélný profil místní komunikace SO105 se v co největší míře snaží kopírovat stávající povrch. Základní šířka jízdního pruhu je 2,50 m a vodící proužek 0,25 m. Vodící proužek bude proveden z přídlažby z žulových kostek. Šířka mezi obrubami tedy je 5,50 m. Šířka chodníku je navržena 2,0 m, šířka podélného parkovacího stání je navržena 2,0 m a 2,25 m a šířka kolmého parkovacího stání je navržena 5,00 m. Komunikace je ohraničena obrubníky s výškovým rozdílem +12 cm nad přilehlý povrch. V místech samostatných sjezdu bude osazen nájezdový snížený obrubník s výškovým rozdílem +2 až +5 cm nad přilehlý povrch. V místě připojení obytných zón bude osazen snížený nájezdový obrubník +2 cm. Součástí návrhu je i zřízení 6 dlouhých zpomalovacích prahů (u 5 prahů je zřízen přechod pro chodce). Je navrženo 25 podélných parkovacích stání a 2 kolmých parkovacích stání. Návrhová rychlost 30 km/h. Na tuto místní komunikaci je připojeno celkem 15 samostatných sjezdů a 12 sdružených sjezdů (dvousjezdy).

SO 106 – Komunikace větev F: Nová komunikace bude v novém provedení místní komunikací funkční skupiny D (obytná zóna). Komunikace se napojuje na nově navrženou místní komunikaci SO105 – Větev E.1 v místě zpomalovacího prahu a SO107 – Větev G. Délka komunikace je navržena 78,00 m. Podélný profil místní komunikace SO106 se v co největší míře snaží kopírovat stávající povrch. Základní šířka jízdního pásu je 3,50 m (popř. 4,0 m) s rozšířením na 5,50 m. Komunikace je ohraničena obrubníky s výškovým rozdílem +2 cm nad přilehlý povrch. Návrhová rychlost 20 km/h. Na tuto místní komunikaci je připojeno celkem 2 samostatných sjezdů a 5 sdružených sjezdů (dvousjezdů).

SO 107 – Komunikace větev G: Nová komunikace bude v novém provedení místní komunikací funkční skupiny D (obytná zóna). Komunikace se napojuje na nově navrženou místní komunikaci SO105 – Větev E v místě zpomalovacího prahu. Délka komunikace je navržena 164,72 m. Podélný profil místní komunikace SO107 se v co největší míře snaží kopírovat stávající povrch. Základní šířka jízdního pásu je 4,00 m s rozšířením na 6,00 m. Komunikace je ohraničena obrubníky s výškovým rozdílem +2 cm nad přilehlý povrch. Je navrženo 3 podélných parkovacích stání a 3 kolmých parkovacích stání (včetně 1 stání pro osoby s omezenou schopností pohybu). Návrhová rychlost 20 km/h. Na tuto místní komunikaci je připojeno celkem 12 samostatných sjezdů a 1 sdružený sjezd. Na tuto místní komunikaci je připojena místní komunikace SO106 (ve staničení km 0,03900).

SO 108 – Komunikace větev H: Nová komunikace bude v novém provedení místní komunikací funkční skupiny D (obytná zóna). Komunikace se napojuje na nově navrženou místní komunikaci SO105 – Větev E v místě zpomalovacího prahu. Na konec této komunikace plynule navazuje místní komunikace SO109 – Větev I. Délka komunikace je navržena 76,35 m. Podélný profil místní komunikace SO108 se v co největší míře snaží kopírovat stávající povrch. Základní šířka jízdního pásu je 3,50 m s rozšířením na 5,50 m. Komunikace je ohraničena obrubníky s výškovým rozdílem +2 cm nad přilehlý povrch. Jsou navržena 2 podélná parkovací stání. Podél komunikace je navržen chodník šířky 2,0 m. Návrhová rychlost 20 km/h. Na tuto místní komunikaci jsou připojeny 2 samostatné sjezdy a 2 sdružené sjezdy (dvousjezdy). Na tuto místní komunikaci se napojuje místní komunikace SO109.

SO 109 – Komunikace větev I: Nová komunikace bude v novém provedení místní komunikací funkční skupiny D (obytná zóna). Komunikace se napojuje na nově navrženou místní komunikaci SO108 –

Větev H. Délka komunikace je navržena 58,20 m. Součástí tohoto objektu je i část komunikace Větev I.2, která bude sloužit především pro pěší provoz v bloku mezi rodinnými domy s omezeným vjezdem pro osobní vozidla, případně malé dodávky. Podélný profil místní komunikace SO109 se v co největší míře snaží kopírovat stávající povrch. Šířka jízdního pásu je 6,00 m. Délka parkovacích stání je navržena 4,50 m. Šířka chodníku je navržena 2,0 m. Na konci místní komunikace je navrženo obratiště pro osobní vozidla. Šířka komunikace větve I.2 je navržena od 4,0 do 5,0 m. Komunikace je ohraničena obrubníky s výškovým rozdílem +2 cm nad přilehlý povrch. Je navrženo 15 podélných parkovacích stání. Na konci komunikace I.1 je navržen prostor pro otáčení vozidel včetně IZS. Otáčení bylo prověřeno pro vozidlo délky 10 m. Do komunikace I.2 mohou vozidla IZS zajet popředu a poté vycouvat na plochu pro otáčení, kde se otočí a odjedou. Návrhová rychlost je 20 km/h. Na tuto místní komunikaci jsou připojeny celkem 4 sdružené sjezdy (dvousjezdy).
Odvodnění zpevněných ploch bude řešeno podélným a příčným sklonem do uličních vpustí případně liniových žlabů a dále do dešťové kanalizace a také sklonem do zeleně, kde budou tyto vody zasakovány. Liniové žlaby byly navrženy v místech, kde nebylo možné navrhnout uliční vpusť z důvodu blízkého plynovodu.
Parkovací stání budou navržena z vegetační dlažby umožňující zasakování. Splaškové vody na této stavbě nevznikají. Budou vznikat po výstavbě rodinných domů a budou odvedeny do splaškové kanalizace, kterou řeší tato stavba.
Odvodnění lokality je řešeno do dešťové kanalizace a dále do tůně. Je navržen vodní prvek, jakási okrasná tůně napojená na stávající potrubí hlavního odvodňovacího zařízení – Chodová Planá II – TO2, Cihlářského rybníku, DN400, které bude tvořit přítok do tůně. Odtok bude do další tůně, která je navržená jako součást stavby okružní křižovatky v investici ŘSD jako objekt SO 321 - TŮŇ - KOMPENZAČNÍ OPATŘENÍ.
Tůň je koncipována jako kruhový zářez do stávajícího terénu s velmi mírným svahováním 1:6 a hladinou stálého nadržení 1 m, viz situace. Dále je nad tuto hladinu počítáno s retenčním objemem pro lokalitu Z15 v mocnosti vodního sloupce 0,65m. Retenční objem je navržen 417 m^3. Odtok je skrze potrubí DN500, na kterém bude umístěno v ŽLB šachtě škrtící zařízení s nastavením škrcení 25 l/s a bezpečnostním přepadem.

Ing. Jana Ronovská
vedoucí provozního střediska 4
elektronicky podepsáno

Kopie:
PS 1 – Štěpánka Štruncová
PS 5 – Bc. Silvie Brandtlíková

Sekce majetková Ministerstva obrany
odbor ochrany územních zájmů a státního odborného dozoru
Tychonova 1, Praha 6, PSČ 160 01, datová schránka hjyaavk

Čj. MO 716252/2024-1322 Praha 9. září 2024
Sp.zn.: 180819/2024-1322/OÚZPHA

Laboro ateliér s.r.o.
Pardubická 644
565 01 Choceň

Závazné stanovisko Ministerstva obrany
DSP pro veřejná prostranství v lokalitě Z15 v Plané, k. ú. Planá u Mariánských Lázní

Ministerstvo obrany, sekce majetková, odbor ochrany územních zájmů a státního odborného dozoru, podle § 4 odst. 2 písm. a) a § 175 odst. 1 zákona č. 183/2006 Sb., o územním plánování a stavebním řádu (stavební zákon), ve znění pozdějších předpisů (dále jen „stavební zákon"), ve znění účinném do 31. prosince 2023, ve smyslu ustanovení § 317 odst. 2 a § 334a odst. 3 zákona č. 283/2021 Sb., stavební zákon, ve znění pozdějších předpisů (dále jen „nový stavební zákon"), jako věcně a místně příslušný ve smyslu zákona č. 222/1999 Sb., o zajišťování obrany České republiky, ve znění pozdějších předpisů (dále jen „zákon o zajišťování obrany ČR"), a v souladu s Rozkazem ministra obrany č. 39/2011 - Zabezpečení výkonu působnosti MO ve věcech územního plánování a stavebního řádu, v platném znění, **vydává**

souhlasné závazné stanovisko

k záměru stavby „DSP pro veřejná prostranství v lokalitě Z15 v Plané." umístěné na pozemku parc. č. 538/74, 538/72, 538/67, 538/25, 3684/3, 538/24, 3686/2, 386/2, 386/17, 386/19, 386/1, 386/16, 3602/6, 3602/30 a st. 2329 v k. ú. Planá u Mariánských Lázní tak, jak byl doložen v písemné a grafické dokumentaci.

Odůvodnění

Ministerstvo obrany provedlo, po obdržení žádosti společnosti Laboro ateliér s.r.o. o vydání závazného stanoviska dotčeného orgánu, vyhodnocení předloženého stavebního záměru, prověřilo evidenci technické infrastruktury v jeho vlastnictví. Odbor ochrany územních zájmů a státního odborného dozoru sekce majetkové Ministerstva obrany neeviduje inženýrské sítě a podzemní telekomunikační vedení, které by byly s daným stavebním záměrem v kolizi.

Daný stavební záměr je lokalizován v územích vymezených Ministerstvem obrany. Tato vymezená území Ministerstva obrany jsou shodná s údaji o území poskytovanými Ministerstvem obrany pro ÚAP a jejich součástí jsou podrobné specifikace podmínek ve vymezeném území Ministerstva obrany a zákonná určení. Po posouzení stavebního záměru odbornými složkami Ministerstvo obrany konstatuje, že předložený stavební záměr není v rozporu se zájmy Ministerstva obrany a nekoliduje s ochranou zájmů Ministerstva obrany (viz ÚAP - jev 82a, 102a a 119).

Realizace stavebního záměru provedená v souladu s předloženou projektovou dokumentací neohrozí naplnění veřejného zájmu na zajištění obrany a bezpečnosti státu.

Toto závazné stanovisko Ministerstva obrany je platné 2 roky a musí být vyžádáno znovu, nebude-li během této doby stavba zahájena nebo dojde-li ke změnám v umístění, výšce nebo rozsahu stavby.

Kontaktní osoba: Ing. Martin Stančák, tel. 973 215 911, email: e-podatelnaMO@army.cz.

Ing. Martin Stančák
ministerský rada
zástupce vedoucí
oddělení ochrany územních zájmů
podepsáno elektronicky

Elektronický podpis: 9.9.2024
Certifikát autora podpisu:
Jméno: Ing. Martin Stančák
Vydal: NCA SubCA1/RSA 05/2022
Platnost do: 11.1.2026 24:04 +01:00

Sekce majetková Ministerstva obrany
odbor ochrany územních zájmů a státního odborného dozoru
Tychonova 1, Praha 6, PSČ 160 01, datová schránka hjyaavk

Čj. MO 535536/2024-1322 Praha 2. července 2024
Sp.zn.: 177022/2024-1322/OÚZPHA Příloha : 1/1

Laboro ateliér s.r.o.
Ing. Jan Ropek
Dolní 269
565 01 Choceň

Vyjádření pro přípravu projektové dokumentace
DSP pro veřejná prostranství v lokalitě Z15 v Plané, pozemní komunikace a komunikace pro pěší a IS, k. ú. Planá u Mariánských Lázní

Odbor ochrany územních zájmů a státního odborného dozoru, Sekce majetková **Ministerstva obrany**, na základě Vaší žádosti u Ministerstva obrany evidované dne 5. 6. 2024 pod sp. zn: 177022/2024-1322/OÚZPHA a ve smyslu zákona č. 222/1999 Sb., o zajišťování obrany České republiky, ve znění pozdějších předpisů (dále jen „zákon o zajišťování obrany ČR"), příslušné dle ustanovení § 175 odst. 1 zákona č. 183/2006 Sb., o územním plánování a stavebním řádu (stavební zákon), ve znění pozdějších předpisů **vydává**

vyjádření

pro potřeby zpracování projektové dokumentace stavebního záměru.

1) Ministerstvo obrany neeviduje v řešené lokalitě inženýrské sítě a podzemní telekomunikační vedení.

2) Území prověřovaného stavebního záměru DSP pro veřejná prostranství v lokalitě Z15 v Plané, pozemní komunikace a komunikace pro pěší a IS, k. ú. Planá u Mariánských Lázní, lakalita dle přiložené situace, se nachází ve vymezeném území Ministerstva obrany, ve kterém dle § 175 stavebního zákona je umístění a povolení stavby podmíněno závazným souhlasným stanoviskem Ministerstva obrany, a proto Ministerstvo obrany požaduje předložit projektovou dokumentaci zpracovanou v souladu s platnou legislativou k posouzení a vydání závazného stanoviska ve smyslu § 4 odst. 2 písm. a) stavebního zákona pro potřeby vedeného správního řízení.

Odůvodnění

Ministerstvo obrany v souladu se zmocněním v § 175 odst. 1 stavebního zákona a se zákonem o zajišťování obrany ČR provedlo po obdržení vaší žádosti o vydání vyjádření dotčeného orgánu v rámci předprojektové přípravy předběžné vyhodnocení výše uvedené akce.

Ad 1) Ministerstvo obrany prověřilo v souladu s § 161 stavebního zákona evidenci technické infrastruktury v jeho vlastnictví a konstatuje, že v řešené lokalitě stavebního záměru Odbor ochrany územních zájmů a státního odborného dozoru sekce majetkové Ministerstva obrany neeviduje inženýrské sítě a podzemní telekomunikační vedení.

Ad 2) Daný stavební záměr je lokalizován v územích vymezených Ministerstvem obrany v souladu s § 175 stavebního zákona u stavebních úřadů. Zpracovaná projektová dokumentace vašeho stavebního záměru musí být komplexně posouzena, aby mohlo být Ministerstvem obrany deklarováno v rámci závazného stanoviska vydaného pro potřeby vedeného řízení, že realizace stavebního záměru provedená v souladu s projektovou dokumentací neohrozí naplnění veřejného zájmu na zajištění obrany a bezpečnosti státu.

Toto vyjádření Ministerstva obrany má charakter předběžné informace a je platné 1 rok ode dne vydání.

Kontaktní osoba: Dana Horská, tel. 973215959.

Dana Horská
vrchní referent
oddělení ochrany územních zájmů
podepsáno elektronicky

Elektronický podpis: 2.7.2024
Certifikát autora podpisu:
Jméno: Dana Horská
Vydal: NCA SubCA/RSA 05/2022
Platnost do: 26.4.2024 13:30 +02:00

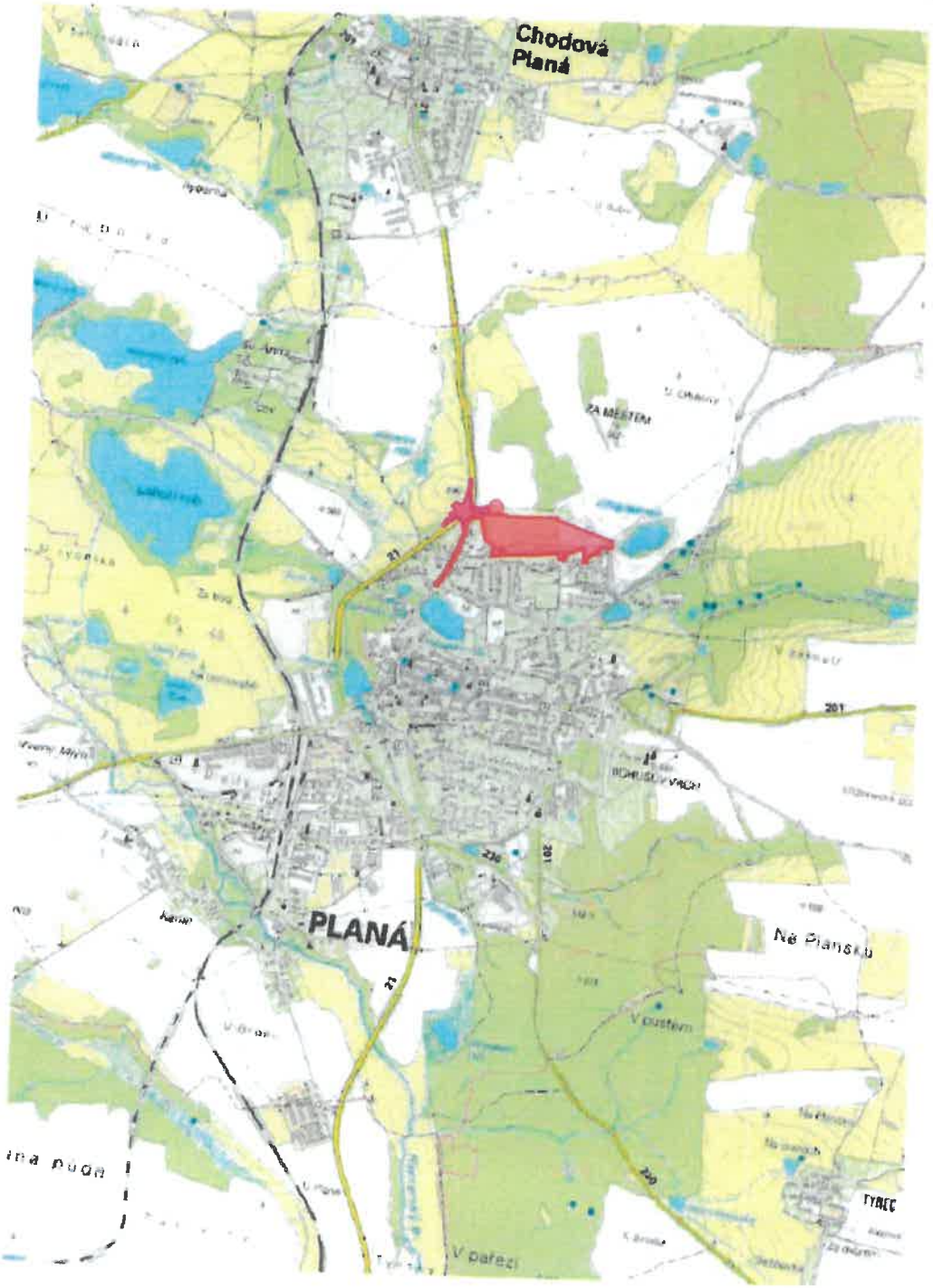

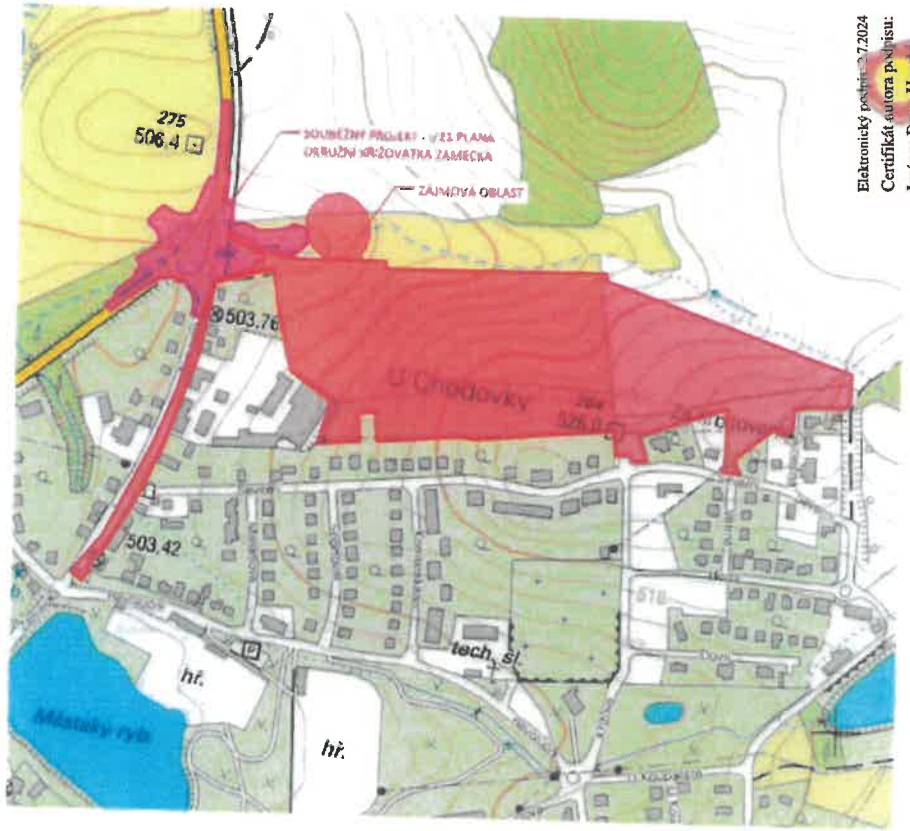

Elektronický podpis: 7.2024
Certifikát autora podpisu:
Jméno: Dana Horská
Vydal: NCA SubCA1/RSA/05/2022
Platnost do: 26.4.2024 13:20 +02:00

laboro atelier

C

OBJEDNATEL	MĚSTO PLANÁ, NÁMĚSTÍ SVOBODY 1, 348 15 PLANÁ	STUPEŇ DOKUMENTACE	
HLAVNÍ INŽENÝR PROJEKTU	ING. PETR VALIHRACH	DSP	
ZODPOVĚDNÝ PROJEKTANT	ING. PETR VALIHRACH		
VYPRACOVAL	ING. TOMÁŠ ANDRLE		
NÁZEV STAVBY	DSP PRO VEŘEJNÁ PROSTRANSTVÍ V LOKALITĚ Z15 V PLANÉ	ZAK. ČÍSLO	21003
		DATUM	PROSINEC 2023
		FORMÁT	2 x A4
		MĚŘÍTKO	1:25000, 1:5000
NÁZEV OBJEKTU		POŘ. ČÍSLO	SOUPRAVA
NÁZEV PŘÍLOHY	SITUAČNÍ VÝKRES ŠIRŠÍCH VZTAHŮ	1	

Plánské služby, s.r.o.

Revoluční 1022
348 15 Planá

Laboro ateliér s.r.o.
Ing. Iva Faltýnková
Pardubická 644
565 01 Choceň

Naše č.j.:

Vyřizuje: Ing. Dalibor Frič
Telefon: 725 958 132
E-mail: jednatel@planskesluzby.cz

Datum: 6.5.2024

Věc: Stanovisko pro stavební záměr na akci DSP pro veřejná prostranství v lokalitě Z15 v Plané

Plánské služby, s.r.o. jako pověřený správce místních komunikací a veřejného osvětlení (dále jen správce MK a VO) obdržel dne 20.8.2024 žádost o stanovisko pro stavební záměr na akci "DSP pro veřejná prostranství v lokalitě Z15 v Plané".

K žádosti Vám sdělujeme, že:

1) **souhlasíme se zvláštním užíváním dotčených místních komunikací** za účelem umístění sítí VO a provádění stavebních prací (ve smyslu § 25 odst. 1 zákona č. 13/1997 Sb., o pozemních komunikacích v platném znění).
   V rámci akce budou splněny níže uvedené obecné podmínky:
   a) Před zahájením stavebních prací bude z podnětu žadatele předána dotčená část místní komunikace (kontakt p. Ing. Frič, mob. 725 958 132).
   b) Provádění výkopových prací v zimním období, t.j. od 1.11. kalendářního roku do 28.2. následujícího kalendářního roku je zakázáno.
   c) Práce prováděné v komunikaci budou prováděny dle příslušných technických podmínek MDS ČR. Především TP 146 - Povolování a provádění výkopů a zásypů rýh pro inženýrské sítě ve vozovkách pozemních komunikací.
      - Konečné úpravy rýhy je nutné zajistit přesahy krytu - u chodníku 0,20 m, u vozovky 0,40 m od hrany rýhy
      - Zůstane-li od okrajů opravené rýhy k obrubníku nebo k jinému okrajovému prvku plocha, jejíž šířka je menší než 1,0m, potom se musí tyto části vozovky úplně obnovit spolu s konstrukcí rýhy
   d) Hloubka uložení vrchní části chráničky s kabelem musí být:
      - pod komunikací min. 1000mm
      - pod chodníkem min. 550mm
   e) Po skončení prací bude dotčená část komunikace a její nejbližší okolí uvedeno do původního stavu a předáno správci MK, který správnost a kvalitu provedených prací potvrdí. V případě, že správce MK provedené práce nepřevezme, bude považována celá akce do doby převzetí za nedokončenou. Součástí předávacího protokolu je dohoda o poskytnutí záruky na provedené zemní práce.

2) **souhlasíme s prováděním stavební činnosti v ochranném pásmu veřejného osvětlení (dále jen VO) za těchto podmínek:**
   a) Ochranné pásmo VO je 1 m. V ochranném pásmu VO je zakázáno používat strojní techniku.
   b) Dodavatel prací musí před započetím prací zajistit vytyčení VO. Vytyčovací práce je možné objednat u správce VO (Plánské služby, s.r.o., Slovanská 110, 348 15 Planá, kontaktní osoba Ing. Frič, mob. 725 958 132, e-mail: jednatel@planskesluzby.cz)
   c) Dodavatel musí oznámit správci VO zahájení prací minimálně 3 pracovní dny předem
   d) Každé poškození zařízení veřejného osvětlení musí být okamžitě nahlášeno správci VO

e) Pokud během výkopových prací dojde k obnažení kabelové trasy, musí být před jeho záhozem přizván ke kontrole neporušenosti kabelu a jeho uložení správce VO. Ukončení prací musí být neprodleně ohlášeno správci VO.
f) Dodavatel prací je povinen odstranit závadu na veřejném osvětlení, která vznikla při provádění činností v ochranném pásmu VO. Není-li závada odstraněna ve lhůtě 3 pracovních dnů, zajistí opravu správce VO na náklady dodavatele prací. Náklady spojené s opravou VO je dodavatel povinen uhradit do 14 dnů od vystavení faktury.

3) souhlasíme s předloženou projektovou dokumentací a vydáním stavebního povolení

PŘEDMĚT VYJÁDŘENÍ:
Dokumentace pro stavební povolení - **„DSP pro veřejná prostranství v lokalitě Z15 v Plané"**, zpracovanou zodpovědným projektantem Ing. Petrem Valihrachem, datum prosinec 2023.

S pozdravem a úctou

Ing. Dalibor Frič
jednatel společnosti

Plánské služby, s.r.o.
Revoluční 1022, 348 15 Planá
IČO: 26342235, DIČ: CZ26342235
Tel.: 374 756 231-4

Plánské služby, s.r.o.
Revoluční 1022
348 15 Planá

Laboro ateliér s.r.o.
Pardubická 644
565 01 Choceň

Naše č.j.:

Vyřizuje: Ing. Dalibor Frič
Telefon: 725 958 132
E-mail: jednatel@planskesluzby.cz

Datum: 10.6.2024

Věc: Vyjádření k existenci vedení veřejného osvětlení

Na základě Vaší žádosti o vyjádření k existenci sítí v naší správě na akci „DSP pro veřejná prostranství v lokalitě Z15 v Plané" ze dne 5.6.2024 sdělujeme následující:

Při provádění zemních prací ve Vámi vymezeném zájmovém území **dojde** ke střetu se sítí veřejného osvětlení Města Planá.

Obecné podmínky pro provádění činností v ochranném pásmu VO:

a) Ochranné pásmo VO je 1 m. V ochranném pásmu VO je zakázáno používat strojní techniku.
b) Dodavatel prací musí před započetím prací zajistit vytyčení VO. Vytyčovací práce je možné objednat u správce VO (Plánské služby, s.r.o., Slovanská 110, 348 15 Planá, kontaktní osoba Ing. Dalibor Frič, mob. 725 958 132, e-mail: jednatel@planskesluzby.cz)
c) Dodavatel musí oznámit správci VO zahájení prací minimálně 3 pracovní dny předem
d) Každé poškození zařízení veřejného osvětlení musí být okamžitě nahlášeno správci VO
e) Pokud během výkopových prací dojde k obnažení kabelové trasy, musí být před jeho záhozem přizván ke kontrole neporušenosti kabelu a jeho uložení správce VO. Ukončení prací musí být neprodleně ohlášeno správci VO.
f) Dodavatel prací je povinen odstranit závadu na veřejném osvětlení, která vznikla při provádění činností v ochranném pásmu VO. Není-li závada odstraněna ve lhůtě 3 pracovních dní, zajistí opravu správce VO na náklady dodavatele prací. Náklady spojené s opravou VO je dodavatel povinen uhradit do 14 dní od vystavení faktury.

Příloha: zákres sítí

S pozdravem a úctou

Ing. Dalibor Frič
jednatel společnosti

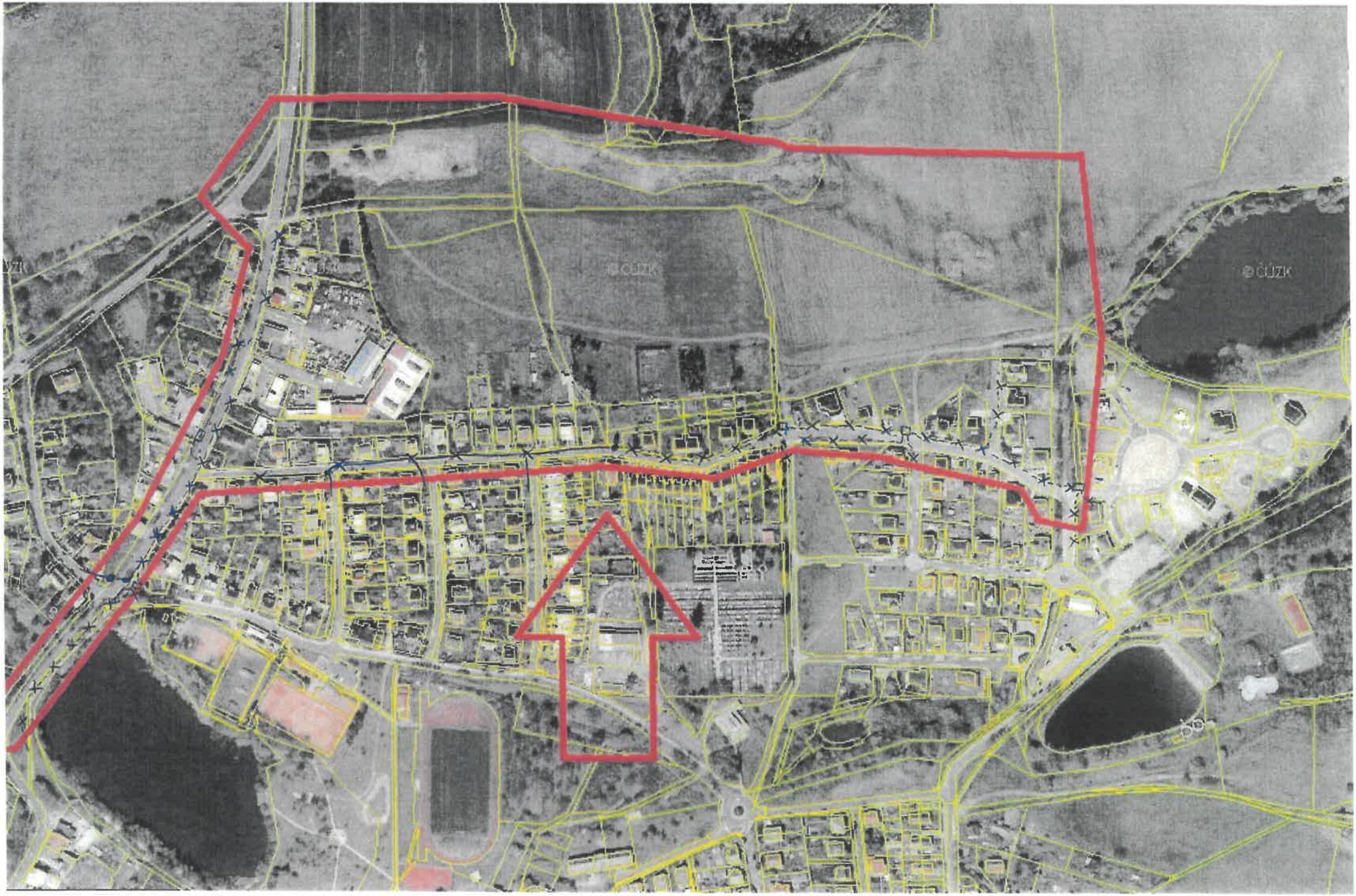
© ČÚZK
© ČÚZK

X LAMPA VO

--- KABEL VO VZEMI

—— KABEL VO VZDUCHEM

□ POJISTKOVÁ SKŘÍŇ

⊡ ROZVADĚČ VO

● SLOUP ČEZ

Plánské služby, s.r.o.
Revoluční 1022, 348 15 Planá
IČO: 26342235, DIČ: CZ26342235
Tel.: 374 756 231-4

TEL. NA ELEKTRIKÁŘE: 604 152 971

voda kvalitně
Vodárny a kanalizace Karlovy Vary, a. s.
PS11 - Technický útvar
Sokolská 958 • 349 01 Stříbro
telefon: 602 182 341

Váš dopis: 6713 ze dne: 21. 8. 2024

Vyřizuje: **Petr Hufeisl**
vedoucí pracoviště
vodorozvoje Stříbro
telefon: 602 182 341
e-mail: phufeisl@vodakva.cz

Číslo jednací: 6713/24/02/18

Laboro ateliér s.r.o.
Iva Faltýnková
Pardubická 644
565 01 Choceň

Ve Stříbře 27. 8. 2024

Věc: Planá - veřejná prostranství v lokalitě Z15, dopravní část
vyjádření k PD pro stavební řízení

K předložené projektové dokumentaci na výše uvedenou akci vydáváme následující vyjádření:

1) **Práce budou v dostatečném předstihu nahlášeny na náš provoz vodovodů a bude postupováno dle jejich pokynů. Rovněž před záhozem budou přizváni pracovníci provozu.**
   ⇒ Provoz vodovodů Stříbro: **Josef Nováček, tel. 602457269, jnovacek@vodakva.cz**
2) Veškeré souběhy a křížení se stávajícími sítěmi budou provedeny dle ČSN 73 6005 Prostorové uspořádání sítí technického vybavení.
3) Požadujeme respektovat ochranné pásmo vodovodu min. 1,5 m od líce potrubí na obě strany.
4) Před zahájením stavebních prací je investor povinen zajistit přesné vytýčení vodovodních zařízení ve správě Vodakvy.
5) **Při zohlednění výše uvedeného souhlasíme s vydáním stavebního povolení a s realizací stavby.**

PŘEDMĚT VYJÁDŘENÍ:

- Předmětem projektu je dopravní část řešení veřejných prostranství v lokalitě Z15 (budoucí výstavba RD) v Plané.

Vodárny a kanalizace Karlovy Vary, a.s.
Zapsána v OR KS Plzeň pod č. B 375
Studentská 328/64
360 07 Karlovy Vary - Doubí

Ing. Jan Herman
vedoucí technického útvaru

Příloha: PD
CO: vlastní, PS 22

Zákres sítí

Město/katastr : **Planá**
Čtvrť/Ulice :
č.p./p.p.č. : **386/2; 538/24; 538/25; ...**

Číslo jednací : **01/110624**
Č.j. v knize : **4587/24/02/Z**

Za účelem : **výstavba ZTV, zpevněné plochy**

Žadatel : **Laboro ateliér s.r.o.**

Stupeň : **zákres sítí**

Provoz vodovodů : **Stříbro, Josef Nováček, 602457269, jnovacek@vodakva.cz**

Provoz kanalizací :

Zakreslil : **Petr Hufeisl (602182341, phufeisl@vodakva.cz)**

Vodohospodářská zařízení jsou na situaci zakreslena informativně dle stávající dokumentace Vodakvy. Zařízení je nutno upřesnit vytýčením na místě. Přesné vytýčení vodohospodářských zařízení vám zajistí naše příslušné provozy.

Při souběhu a křížení se stávajícími sítěmi ve správě Vodakvy požadujeme respektovat ČSN 73 6005 Prostorové uspořádání sítí technického vybavení.

Požadujeme dodržet ochranné pásmo vodovodu min. 2,5 m od líce potrubí na obě strany.

Tento doklad nenahrazuje vyjádření k územnímu - stavebnímu řízení.

Další stupeň PD požadujeme předložit k vyjádření.

Při dalším jednání ohledně předmětné akce používejte prosím příslušné číslo jednací.
CO : vlastní,

Datum : **11.06.2024**

Podpis :

Vodárny a kanalizace Karlovy Vary, a.s
Zapsáno v OR KS Plzeň pod č. B 375
Studentská 328/64
360 07 Karlovy Vary - Doubí

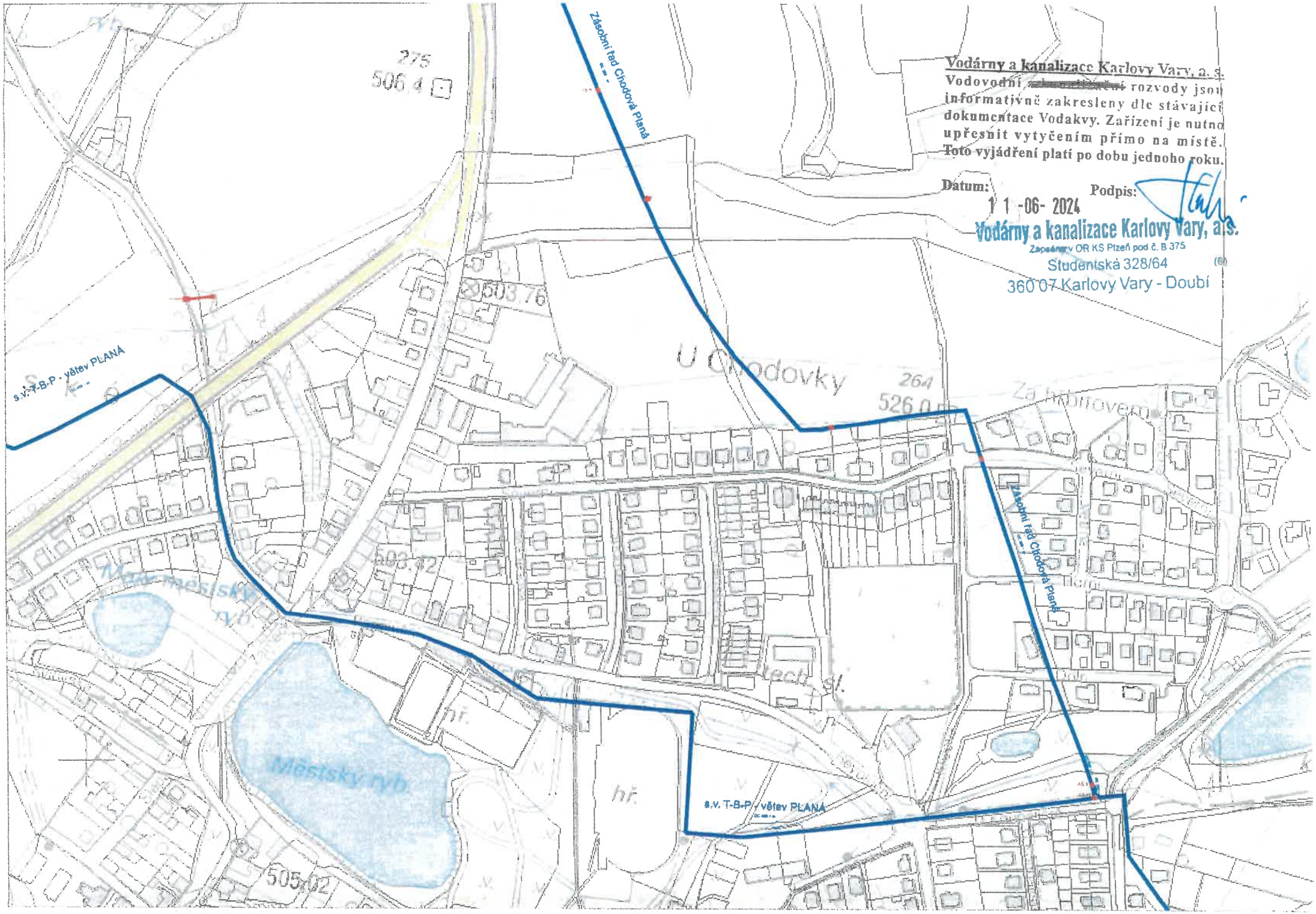

Vodárny a kanalizace Karlovy Vary, a. s.

Vodovodní ~~[illegible]~~ rozvody jsou informativně zakresleny dle stávající dokumentace Vodakvy. Zařízení je nutno upřesnit vytyčením přímo na místě. Toto vyjádření platí po dobu jednoho roku.

Datum: 11-06-2024

Podpis:

Vodárny a kanalizace Karlovy Vary, a.s.
Zapsány OR KS Plzeň pod č. B 375
Studentská 328/64
360 07 Karlovy Vary - Doubí

R4P100 ReqType:Q ReqExtID:0018774019 ProcesID:CS-20240826T132708-0001 DocExtID:000000007562256 5 BOID:001A4A1A12291EDF98F3C420A561CC35
BONM:ZISUCSPRN DocType:CZ05IAf/(6) SAPtyp:Dopis-DOP-D42 ZakID:0014812415 DocID:001050974282 IA:292\cw00825p2ia2-12160711 VerX791D256 QUICK str:1 list:1
PageName: Dopis_first_NV., PageCounter: 1 owerflow 1 Marketing: Popis0: D42

DISTRIBUCE

Laboro ateliér, s. r. o.
Bj. Krawce 1130
565 01 CHOCEŇ

D000000010220050510 5

NAŠE ZNAČKA
001151793089

MÍSTO ODESLÁNÍ / DNE
Plzeň / 26. 8. 2024

Vyjádření k projektové dokumentaci ke stavbě ve smyslu energetického zákona a příslušných technických norem

Dobrý den,

reagujeme na váš požadavek ze dne 20. 8. 2024 týkající se vydání vyjádření k projektové dokumentaci pro účely územního řízení.

V zájmovém území k zamýšlené stavbě a/nebo s ní související činnosti na pozemku parcelní číslo viz PD v katastrálním území Planá u Mariánských Lázní vedené pod názvem „DSP PRO VEŘEJNÁ PROSTRANSTVÍ V LOKALITĚ Z15 V PLANÉ“ se nachází zařízení **podzemního vedení NN 0,4kV, nadzemního vedení VN 22kV, Distribuční trafostanice 22/0,4kV** v našem majetku.

S předloženou projektovou dokumentací souhlasíme za těchto podmínek:

1) Před zahájením prací bude ve spolupráci s pracovníky ČEZ Distribuce, a. s., tel.: 800 850 860 provedeno vytýčení podzemního kabelového vedení NN 0,4kV v majetku a správě ČEZ Distribuce, a. s. Pracovníci, jichž se to týká, budou prokazatelně seznámeni se skutečnou polohou podzemního kabelového vedení a upozorněni na odchylky od výkresové dokumentace. V místech předpokládané kolize podzemního kabelového vedení s plánovanou stavbou bude pomocí sond zjištěna hloubka uložení předmětného vedení a rozsah případné mechanické ochrany.

   Dojde-li v rámci realizace plánované akce ke kolizi stávajícího zemního kabelového vedení NN 0,4kV např. s vjezdy (chodníkový přejezd,apod.) na předmětný pozemek, bude v místě předpokládaných vjezdů pomocí sond zjištěna hloubka uložení předmětného vedení a rozsah jeho případné mechanické ochrany. Bude-li tímto zjištěno, že hloubka uložení vedení a rozsah jeho mechanické ochrany neodpovídá požadavkům dle ČSN 73 6005 a ČSN 33 2000-5-52 při křížení s komunikací (vjezdy), bude formou přeložky zařízení distribuční soustavy, ve smyslu §47 zákona 458/2000 Sb. v platném znění, předmětné vedení uloženo do chráničky a normované hloubky v celé dotčené trase.

   Zemní práce u podpěrných bodů nadzemního vedení VN a DTS budou probíhat v minimální vzdálenosti 4m od jejich pat. Dojde-li při zemních a výkopových pracích k poškození zemnících prvků distribuční soustavy, bude tato skutečnost neprodleně oznámena na poruchovou linku 800 850 860. Zahrnutí takto poškozených míst může být provedeno pouze po souhlasu vydaném naší společností.

   Zemní a výkopové práce v blízkosti stávajících základů distribuční trafostanice (dále jen DTS) v majetku a správě ČEZ Distribuce, a. s. budou probíhat se zvýšenou opatrností, aby nedošlo k poškození jejich stability (pažení výkopu, podezdění základů...). Dojde-li během zemních a výkopových prací k poškození

R4P100 ReqType:Q ReqExtID:0018774019 ProcesID:CS-20240826T132708-0001 DocExtID:0000000075622565 BOID:001A4A1A12291EDF98F3C420A561CC35
BONM:ZISUCSPRN DocType:CZ05IA/(6) SAPtyp:Dopis-DOP-D42 ZakID:0014812415 DocID:0010509974282 IA:292\cw00825p2la2-12160711 Ver:X791D256 QUICK str:2 list:1
PageName: Dopis_next_NV., PageCounter: 2 owerflow 1 Marketing: Popis0: D42

zemnících prvků DTS, bude tato skutečnost neprodleně oznámena na poruchovou linku 800 850 860. Zahrnutí takto poškozených míst je možné pouze se souhlasem vydaným naší společností.

Plánovaná parkovací stání budou umístěna mimo ochranné pásmo podzemního kabelového vedení NN 0,4kV, které činí 1 metr po obou stranách kabelu.

Plánovaná parkovací stání v ochranném pásmu nadzemního vedení VN 22kV, budou umístěna v minimální vzdálenosti 2 m od krajního vodiče – měřeno kolmo na svislou rovinu vymezenou krajním vodičem předmětného vedení. (v prostoru 2m od krajního vodiče a pod vedením VN 22kV nebudou umístěna žádná parkovací stání).

Upozorňujeme, že zde probíhá příprava stavby ČEZ Distribuce, a. s. z žádosti o připojení lokality č. 4122036726.
Plánovaná akce bude koordinována s výše uvedenou stavbou. Budou dodrženy podmínky z žádosti č. 4122036726 o připojení této lokality.

Pokud by stavba vyžadovala úpravu podzemního kabelového vedení NN 0,4kV nebo nadzemního vedení VN 22kV v majetku ČEZ Distribuce, a. s., je potřeba v dostatečném časovém předstihu podat žádost o přeložku zařízení distribuční soustavy ve smyslu § 47 zákona č. 458/2000 Sb., v platném znění.

2. Podmínkou pro zahájení činnosti v blízkosti zařízení distribuční soustavy, resp. v ochranném pásmu je platné sdělení o existenci zařízení v majetku společnosti ČEZ Distribuce, a. s., pro výše uvedené zájmové území, které získáte prostřednictvím Geoportálu (geoportal.cezdistribuce.cz), při dodržení podmínek uvedených ve sdělení a v tomto vyjádření.

3. V dostatečném časovém předstihu před zahájením prací je nutné podat žádost o udělení souhlasu s činností a umístěním stavby v blízkosti zařízení distribuční soustavy, resp. v ochranném pásmu. Postup a formulář je k dispozici na www.cezdistribuce.cz. Při realizaci stavby je nutné se řídit podmínkami, které budou stanoveny v případě kladného posouzení podané žádosti.

4. Místa křížení a souběhy ostatních zařízení a staveb se zařízeními energetickými, komunikačními sítěmi pro elektronickou komunikaci nebo zařízeními technické infrastruktury musí být vyprojektovány a provedeny v souladu s platnými normami a předpisy, zejména s ČSN 33 2000-5-52, ČSN EN 50110-1, ČSN EN 50341-1, ČSN 73 6005, ČSN 33 3320 a PNE 33 0000-6, PNE 33 3301, PNE 34 1050.

5. V případě nadzemního vedení nn budou pro stavby a konstrukce dodrženy odstupové vzdálenosti uvedené v PNE 33 3302 a hranu výkopu doporučujeme při realizaci stavby umístit min. 1 m od základové části podpěrného bodu.

6. Při realizaci stavby a/nebo provádění související činnosti nesmí dojít v žádném případě k nebezpečnému přiblížení osob, věcí, zařízení nebo mechanismů a strojů k živým částem pod napětím, tj. musí být dodržena minimální vzdálenost 1 m od živých částí zařízení NN (nízkého napětí), 2 m od vedení VN (vysokého napětí) a 3 m od vedení VVN (velmi vysokého napětí), dle PNE 33 0000-6 s vazbou na ČSN EN 50110-1, pokud není větší vzdálenost stanovena v jiném předpisu (např. ČSN ISO 12480-1). V případě, že nebude možné tuto vzdálenost dodržet, je žadatel povinen požádat o vypnutí předmětného elektrického zařízení, případně o dočasné zaizolování vodičů NN.

7. Pracovníci provádějící práce budou prokazatelně poučeni o nebezpečí, které hrozí při nedodržení bezpečnostních předpisů. S ohledem na provádění prací v blízkosti zařízení distribuční soustavy, resp. v ochranném pásmu upozorňujeme na možnost nebezpečných vlivů od elektrického zařízení. Opatření proti těmto vlivům je na straně žadatele, dodavatele prací nebo jimi pověřených osobách. ČEZ Distribuce, a. s., nepřevezme žádnou zodpovědnost za případné škody, které vzniknou následkem poruchy nebo havárie elektrického zařízení za nepředvídaných okolností nebo nedodržením výše uvedených podmínek.

8. Stavbou nebude narušeno stávající uzemnění nadzemního vedení ani statika podpěrných bodů. Nebude-li možné toto dodržet je nutné situaci řešit formou přeložky zařízení distribuční soustavy ve smyslu § 47 zákona č. 458/2000 Sb., v platném znění.

9. V případě činnosti a/nebo stavby v blízkosti elektrického vedení, resp. v ochranném pásmu bude dotčený prostor ze všech stran možného přístupu/vjezdu po celou dobu realizace viditelně označen výstražnou cedulí.

D000000010220505105

DISTRIBUCE

10. Umístěním stavby nesmí dojít ke ztížení přístupu našich pracovníků a pracovníků námi pověřených firem k zařízení v majetku společnosti ČEZ Distribuce, a. s. Při případné úpravě povrchu nesmí dojít ke změně výškové nivelity země oproti současnému stavu.

11. Musí být dodrženy Podmínky pro práce v ochranných pásmech zařízení, které jsou v platném znění k dispozici na www.cezdistribuce.cz, popř. jsou součástí vydaného sdělení o existenci zařízení v majetku společnosti ČEZ Distribuce, a. s.

12. Dojde-li k obnažení podzemního vedení nebo k poškození energetického zařízení, sítě pro elektronickou komunikaci nebo zařízení se sítí pro elektronickou komunikaci související nebo zařízení technické infrastruktury ve vlastnictví ČEZ Distribuce, a. s., nahlaste nám prosím tuto skutečnost bezodkladně jako poruchu na bezplatnou linku 800 850 860. Poškození nebo mimořádné události způsobené na zařízení žadatelem, dodavatelem prací nebo jimi pověřenými osobami budou opraveny na náklady viníka. Zahrnutí obnažených, případně poškozených částí podzemního vedení může být provedeno pouze po souhlasu vydaném společností ČEZ Distribuce, a. s.

13. Toto vyjádření se nevztahuje na zařízení v majetku společností ČEZ ICT Services, a. s., a Telco Pro Services, a. s.

14. Toto vyjádření nenahrazuje souhlas k zajištění příkonu elektrické energie.

Platnost tohoto vyjádření je 1 rok od data vydání.

V případě, že nebudou dodrženy stanovené podmínky, vyhrazujeme si právo kdykoli odvolat své souhlasné vyjádření.

S pozdravem

Radoslav Nový
Vedoucí oddělení Regionální péče
ČEZ Distribuce, a. s.

Váš požadavek související s distribucí elektrické energie můžete vyřídit přes Distribuční portál (www.cezdistribuce.cz/dip) nebo mobilní aplikaci PROUD (ke stažení na www.cezdistribuce.cz/proud).

R4P100 ReqType:Q ReqExtID:0018774019 ProcessID:CS-20240826T132708-0001 DocExtID:000000007562256 5 BOID:001A4A1A12291EDF98F3C420A561CC35
BONM:ZISUCSPRN DocType:CZ05IAf/(6) SAPtyp:Dopis-DOP-D42 ZakID:0014812415 DocID:001050974282 IA:292\cw00825p2ia2-12160711 Ver:X791D256 QUICK str:3 lst:2
PageName: Dopis_next_NV,, PageCounter: 3 owerflow 0 Marketing: Popis0: D42

D0000000102200505106

R4P100 ReqType:Q ReqExtID:0016774178 ProcesID:CS-20240826T133604-0001 DocExtID:000000075623474 BOID:001A4A1A12291EDF98F3EC0F5B930C35
BONM:ZISUCSPRN DocType:CZ05IAa/(6) SAPtyp:Dopis-DOP-D35 ZaktD:0014812415 DocID:001050974461 IA:280\cw00824p2ia1-19117374 Ver:X791D256 QUICK str:1 lst:1
PageName: Dopis_first_NV., PageCounter: 1 owerflow 1 Marketing: Popis0: D35

DISTRIBUCE

Laboro ateliér, s. r. o.
Bj. Krawce 1130
565 01 CHOCEŇ

D000000010220052360 6

NAŠE ZNAČKA
001151793180

MÍSTO ODESLÁNÍ / DNE
Plzeň / 26. 8. 2024

Vyjádření k žádosti o souhlas s činností a/nebo s umístěním stavby v ochranném pásmu zařízení distribuční soustavy

Dobrý den,

reagujeme na váš požadavek ze dne 20. 8. 2024 týkající se vydání souhlasu s činností a/nebo umístěním stavby v blízkosti zařízení distribuční soustavy, resp. v ochranném pásmu zařízení distribuční soustavy (dále jen „zařízení") v našem majetku.

Stavba a/nebo s ní související činnost na pozemku parcelní číslo viz PD v katastrálním území Planá u Mariánských Lázní vedená pod názvem "DSP PRO VEŘEJNÁ PROSTRANSTVÍ V LOKALITĚ Z15 V PLANÉ" se nachází v blízkosti zařízení distribuční soustavy, resp. zasahuje do ochranného pásma zařízení **podzemního vedení NN 0,4kV , nadzemního vedení VN 22kV, Distribuční trafostanice 22/0,4kV** v našem majetku.

S činností a/nebo umístěním stavby v blízkosti zařízení distribuční soustavy, resp. v ochranném pásmu předmětného zařízení souhlasíme za těchto podmínek:

1) Před zahájením prací bude ve spolupráci s pracovníky ČEZ Distribuce, a. s., tel.: 800 850 860 provedeno vytýčení podzemního kabelového vedení NN 0,4kV v majetku a správě ČEZ Distribuce, a. s. Pracovníci, jichž se to týká, budou prokazatelně seznámeni se skutečnou polohou podzemního kabelového vedení a upozorněni na odchylky od výkresové dokumentace. V místech předpokládané kolize podzemního kabelového vedení s plánovanou stavbou bude pomocí sond zjištěna hloubka uložení předmětného vedení a rozsah případné mechanické ochrany.

   Dojde-li v rámci realizace plánované akce ke kolizi stávajícího zemního kabelového vedení NN 0,4kV např. s vjezdy (chodníkový přejezd,apod.) na předmětný pozemek, bude v místě předpokládaných vjezdů pomocí sond zjištěna hloubka uložení předmětného vedení a rozsah jeho případné mechanické ochrany. Bude-li tímto zjištěno, že hloubka uložení vedení a rozsah jeho mechanické ochrany neodpovídá požadavkům dle ČSN 73 6005 a ČSN 33 2000-5-52 při křížení s komunikací (vjezdy), bude formou přeložky zařízení distribuční soustavy, ve smyslu §47 zákona 458/2000 Sb. v platném znění, předmětné vedení uloženo do chráničky a normované hloubky v celé dotčené trase.

   Zemní práce u podpěrných bodů nadzemního vedení VN a DTS budou probíhat v minimální vzdálenosti 4m od jejich pat. Dojde-li při zemních a výkopových pracích k poškození zemnících prvků distribuční soustavy, bude tato skutečnost neprodleně oznámena na poruchovou linku 800 850 860. Zahrnutí takto poškozených míst může být provedeno pouze po souhlasu vydaném naší společností.

   Zemní a výkopové práce v blízkosti stávajících základů distribuční trafostanice (dále jen DTS) v majetku

R4P100 ReqType:Q ReqExtID:0018774178 ProcesID:CS-20240826T133604-0001 DocExtID:0000000075623474 BOID:001A4A1A12291EDF98F3EC0F5B930C35
BONM:ZISUCSPRN DocType:CZ05IAa/(6) SAPtyp:Dopis-DOP-D35 ZakID:0014812415 DocID:0010509744461 IA:280\cw00824p2la1-19117374 Ver:X791D256 QUICK str:2 lst:1
PageName: Dopis_next_NV., PageCounter: 2 owerflow 1 Marketing: Popis0: D35

a správě ČEZ Distribuce, a. s. budou probíhat se zvýšenou opatrností, aby nedošlo k poškození jejich stability (pažení výkopu, podezdění základů...). Dojde-li během zemních a výkopových prací k poškození zemnících prvků DTS, bude tato skutečnost neprodleně oznámena na poruchovou linku 800 850 860. Zahrnutí takto poškozených míst je možné pouze se souhlasem vydaným naší společností.

Plánovaná parkovací stání budou umístěna mimo ochranné pásmo podzemního kabelového vedení NN 0,4kV, které činí 1 metr po obou stranách kabelu.

Plánovaná parkovací stání v ochranném pásmu nadzemního vedení VN 22kV, budou umístěna v minimální vzdálenosti 2 m od krajního vodiče – měřeno kolmo na svislou rovinu vymezenou krajním vodičem předmětného vedení. (v prostoru 2m od krajního vodiče a pod vedením VN 22kV nebudou umístěna žádná parkovací stání).

Upozorňujeme, že zde probíhá příprava stavby ČEZ Distribuce, a. s. z žádosti o připojení lokality č. 4122036726.
Plánovaná akce bude koordinována s výše uvedenou stavbou. Budou dodrženy podmínky z žádosti č. 4122036726 o připojení této lokality.

Pokud by stavba vyžadovala úpravu podzemního kabelového vedení NN 0,4kV nebo nadzemního vedení VN 22kV v majetku ČEZ Distribuce, a. s., je potřeba v dostatečném časovém předstihu podat žádost o přeložku zařízení distribuční soustavy ve smyslu § 47 zákona č. 458/2000 Sb., v platném znění.

2. Podmínkou pro zahájení činnosti v blízkosti zařízení distribuční soustavy, resp. v ochranném pásmu je platné sdělení o existenci zařízení v majetku společnosti ČEZ Distribuce, a. s., pro výše uvedené zájmové území, které získáte prostřednictvím Geoportálu (geoportal.cezdistribuce.cz), při dodržení podmínek uvedených ve sdělení a v tomto vyjádření.

3. Místa křížení a souběhy ostatních zařízení a staveb se zařízeními energetickými, komunikačními sítěmi pro elektronickou komunikaci nebo zařízeními technické infrastruktury musí být vyprojektovány a provedeny v souladu s platnými normami a předpisy, zejména s ČSN 33 2000-5-52, ČSN EN 50110-1, ČSN EN 50341-1, ČSN 73 6005, ČSN 33 3320 a PNE 33 0000-6, PNE 33 3301, PNE 34 1050.

4. V případě nadzemního vedení NN (nízké napětí) budou pro stavby a konstrukce dodrženy odstupové vzdálenosti uvedené v PNE 33 3302 a hranu výkopu doporučujeme při realizaci stavby umístit min. 1 m od základové části podpěrného bodu.

5. Při realizaci stavby a/nebo provádění související činnosti nesmí dojít v žádném případě k nebezpečnému přiblížení osob, věcí, zařízení nebo mechanismů a strojů k živým částem pod napětím, tj. musí být dodržena minimální vzdálenost 1 m od živých částí zařízení nn, 2 m od vedení VN (vysoké napětí) a 3 m od vedení VVN (velmi vysoké napětí) dle PNE 33 0000-6 s vazbou na ČSN EN 50110-1, pokud není větší vzdálenost stanovena v jiném předpisu (např. ČSN ISO 12480-1). V případě, že nebude možné tuto vzdálenost dodržet, je žadatel povinen požádat o vypnutí předmětného elektrického zařízení, případně o dočasné zaizolování vodičů nn.

6. Pracovníci provádějící práce budou prokazatelně poučeni o nebezpečí, které hrozí při nedodržení bezpečnostních předpisů. S ohledem na provádění prací v blízkosti zařízení distribuční soustavy, resp. v ochranném pásmu upozorňujeme na možnost nebezpečných vlivů od elektrického zařízení. Opatření proti těmto vlivům je na straně žadatele, dodavatele prací nebo jimi pověřených osobách. ČEZ Distribuce, a. s., nepřevezme žádnou zodpovědnost za případné škody, které vzniknou následkem poruchy nebo havárie elektrického zařízení za nepředvídaných okolností nebo nedodržením výše uvedených podmínek.

7. Stavbou nebude narušeno stávající uzemnění nadzemního vedení ani statika podpěrných bodů. Nebude-li možné toto dodržet je nutné situaci řešit formou přeložky zařízení distribuční soustavy ve smyslu § 47 zákona č. 458/2000 Sb., v platném znění.

8. V případě činnosti a/nebo stavby v blízkosti elektrického vedení, resp. v ochranném pásmu bude dotčený prostor ze všech stran možného přístupu/vjezdu po celou dobu realizace viditelně označen výstražnou cedulí.

9. Umístěním stavby nesmí dojít ke ztížení přístupu našich pracovníků a pracovníků námi pověřených firem k zařízení v majetku společnosti ČEZ Distribuce, a. s. Při případné úpravě povrchu nesmí dojít ke změně výškové nivelity země oproti současnému stavu.

D0000000102200523606

DISTRIBUCE

R4P100 ReqType:Q ReqExtID:0018774178 ProcesID:CS-20240826T1336004-0001 DocExtID:000000007562347 4 BOID:001A4A1A12291EDF98F3EC0F5B930C35
BONM:ZISUCSPRN DocType:CZ05IAa/(6) SAPtyp:Dopis-DOP-D35 ZakID:001481241 5 DocID:001050974461 IA:280\cw00824p2la1-19117374 Ver:X791D256 QUICK str:3 lst:2
PageName: Dopis_next_NV., PageCounter: 3 owerflow 0 Marketing: PopisO: D35

10. Musí být dodrženy Podmínky pro práce v ochranných pásmech zařízení, které jsou v platném znění k dispozici na www.cezdistribuce.cz, popř. jsou součástí vydaného sdělení o existenci zařízení v majetku společnosti ČEZ Distribuce, a. s.

11. Dojde-li k obnažení podzemního vedení nebo k poškození energetického zařízení, sítě pro elektronickou komunikaci nebo zařízení se sítí pro elektronickou komunikaci související nebo zařízení technické infrastruktury ve vlastnictví ČEZ Distribuce, a. s., nahlaste nám prosím tuto skutečnost bezodkladně jako poruchu na bezplatnou linku 800 850 860. Poškození nebo mimořádné události způsobené na zařízení žadatelem, dodavatelem prací nebo jimi pověřenými osobami budou opraveny na náklady viníka. Zahrnutí obnažených, případně poškozených částí podzemního vedení může být provedeno pouze po souhlasu vydaném společností ČEZ Distribuce, a. s.

12. Toto vyjádření se nevztahuje na zařízení v majetku společností ČEZ ICT Services, a. s., a Telco Pro Services, a. s.

Toto vyjádření pozbývá platnosti, nebude-li činnost a/nebo stavba zahájena do 1 roku od udělení souhlasu.

Vyhrazujeme si právo kdykoli souhlas odvolat, zjistíme-li, že podmínky stanovené v tomto vyjádření nejsou dodrženy. Pokud zjištěné nedostatky nebyly odstraněny ani na základě písemné výzvy ve stanoveném termínu, je žadatel povinen uvést ochranné pásmo do původního stavu a zdržet se provozování jakékoli činnosti, kterou zákon výslovně zakazuje.

S pozdravem

Radoslav Nový
Vedoucí oddělení Regionální péče
ČEZ Distribuce, a. s.

Váš požadavek související s distribucí elektrické energie můžete vyřídit přes Distribuční portál (www.cezdistribuce.cz/dip) nebo mobilní aplikaci PROUD (ke stažení na www.cezdistribuce.cz/proud).

D0000000010220052 3606

DISTRIBUCE

Laboro ateliér s.r.o.

NAŠE ZNAČKA
0102155998

VYŘÍZENO DNE
05.06.2024

Sdělení o existenci energetického zařízení, sítě pro elektronickou komunikaci nebo zařízení technické infrastruktury v majetku společnosti ČEZ Distribuce, a. s., pro akci:

DSP pro veřejná prostranství v lokalitě Z15 v Plané

Vážený zákazníku,

Na základě Vaší žádosti 0102155998 ze dne 05.06.2024 Vám zasíláme sdělení o existenci energetického zařízení, sítě pro elektronickou komunikaci nebo zařízení technické infrastruktury v majetku společnosti ČEZ Distribuce, a. s., ve Vámi vymezeném zájmovém území.

Dovolujeme si Vás upozornit, že **sdělení nenahrazuje** vyjádření provozovatele distribuční soustavy k projektové dokumentaci pro územní nebo stavební řízení, k připojení nového odběru, zdroje elektrické energie nebo k navýšení rezervovaného příkonu a výkonu a s výjimkou havárií ani souhlas s činností v ochranném pásmu.
Toto sdělení je platné do 05.12.2024 a je jedním z podkladů pro zpracování projektové dokumentace, pokud je taková dokumentace zpracovávána.

V majetku ČEZ Distribuce, a. s., se na Vámi uvedeném zájmovém území nachází nebo ochranným pásmem zasahuje energetické zařízení typu:

	síť NN	síť VN	síť VVN
Podzemní síť	střet		
Nadzemní síť	střet	střet	

Stanice	střet

V majetku ČEZ Distribuce, a. s., se na Vámi uvedeném zájmovém území nachází nebo ochranným pásmem zasahuje síť pro elektronickou komunikaci typu:

	síť pro elektronickou komunikaci
Podzemní síť	
Nadzemní síť	

Zařízení technické infrastruktury zahrnuje zejména vodovodní, kanalizační a plynové přípojky pro objekty ČEZ Distribuce a. s., a dále pak další podzemní a nadzemní zařízení sloužící pro provoz distribuční sítě. V majetku ČEZ Distribuce, a. s., se na Vámi uvedeném zájmovém území nachází nebo ochranným pásmem zasahuje zařízení technické infrastruktury:

	zařízení technické infrastruktury
Nadzemní nebo podzemní	

Energetické zařízení (mimo nadzemních sítí NN), zařízení sítě pro elektronickou komunikaci a zařízení technické infrastruktury je chráněno ochranným pásmem podle § 46 zákona č. 458/2000 Sb., o podmínkách podnikání a o výkonu státní správy v energetických odvětvích a o změně některých zákonů (energetický zákon), ve znění pozdějších předpisů. Přibližný průběh tras energetických zařízení, sítě pro elektronickou komunikaci (v trase kabelového vedení může být uloženo několik kabelů energetických i komunikačních) a tras zařízení technické infrastruktury zasíláme v příloze tohoto dopisu.

V případě existence **podzemních** energetických zařízení, sítě pro elektronickou komunikaci nebo zařízení technické infrastruktury je povinností stavebníka alespoň 14 dní před započetím zemních prací požádat přes Distribuční portál na www.cezdistribuce.cz/dip nebo online formulář www.cezdistribuce.cz/vytyceni-zarizeni o tzv. **vytyčení trasy podzemního zařízení**, sítě pro elektronickou komunikaci nebo zařízení technické infrastruktury. O vytyčení lze požádat pouze na základě vydaného sdělení o existenci energetického zařízení, sítě pro elektronickou komunikaci nebo zařízení technické infrastruktury, a to (mimo havárií) nejpozději 30 dní

Dojde-li k obnažení podzemního vedení nebo k poškození energetického zařízení, sítě pro elektronickou komunikaci nebo zařízení se sítí pro elektronickou komunikaci související nebo zařízení technické infrastruktury ve vlastnictví ČEZ Distribuce, a. s., nahlaste nám prosím tuto skutečnost bezodkladně jako poruchu na bezplatnou linku 800 850 860.

Pokud uvažovaná **akce nebo činnost zasáhne do ochranného pásma** nadzemních vedení, trafostanic nebo sítě pro elektronickou komunikaci, popř. bude po vytyčení zjištěno, že zasahuje do ochranného pásma podzemních energetických zařízení nebo zařízení pro elektronickou komunikaci, je nutné písemně požádat společnost ČEZ Distribuce, a. s., o souhlas s činností v ochranném pásmu (formulář je k dispozici na www.cezdistribuce.cz v části Formuláře / Činnosti v ochranných pásmech, kontaktní údaje pro podání Vaší žádosti naleznete v zápatí). Jestliže uvažovaná akce vyvolá potřebu dílčí změny trasy vedení nebo přemístění některých prvků energetického zařízení nebo sítě pro elektronickou komunikaci včetně souvisejícího zařízení, je nutné včas společnost ČEZ Distribuce, a. s., požádat o přeložku zařízení podle § 47 energetického zákona.

Zároveň Vás upozorňujeme, že v zájmovém území se může nacházet taktéž energetické zařízení, síť pro elektronickou komunikaci nebo zařízení technické infrastruktury, které není v majetku společnosti ČEZ Distribuce, a. s.

V souvislosti s výše uvedeným si Vás dovolujeme upozornit, že uvedené sdělení včetně jeho příloh obsahuje skutečnosti tvořící obchodní tajemství společnosti ČEZ Distribuce, a. s. Poskytnuté informace jsou dále také důvěrnými informacemi a obchodně citlivými informacemi společnosti ČEZ Distribuce, a. s. Z výše uvedených důvodů si Vás proto společnost ČEZ Distribuce, a. s., dovoluje upozornit, že s poskytnutými informacemi je potřeba nakládat dle platných právních předpisů, v opačném případě se vystavujete postihu ve smyslu platné právní úpravy. V této souvislosti si Vás dále dovolujeme upozornit, že požadované informace nesmí být předány, sděleny, využity, zpřístupněny, či jiným způsobem postoupeny na jakoukoli třetí osobu bez předchozího prokazatelného souhlasu společnosti ČEZ Distribuce, a. s. Informace o existenci energetického zařízení, sítě pro elektronickou komunikaci a zařízení technické infrastruktury mohou být využity pouze pro účel, pro který byly vyžádány.

S pozdravem

ČEZ Distribuce, a. s.
Děčín, Děčín IV-Podmokly
Teplická 874/8
PSČ 405 02
IČ: 24729035

Přílohy

1. Situační výkres zájmového území
2. Podmínky pro provádění činností v ochranných pásmech energetických zařízení, sítě pro elektronickou komunikaci a zařízení technické infrastruktury

DISTRIBUCE

Platí pouze se sdělením číslo 0102155998.

Zakreslené polohy zařízení v příloze jsou pouze informativní.

Situační výkres zájmového území (klad mapových listů)

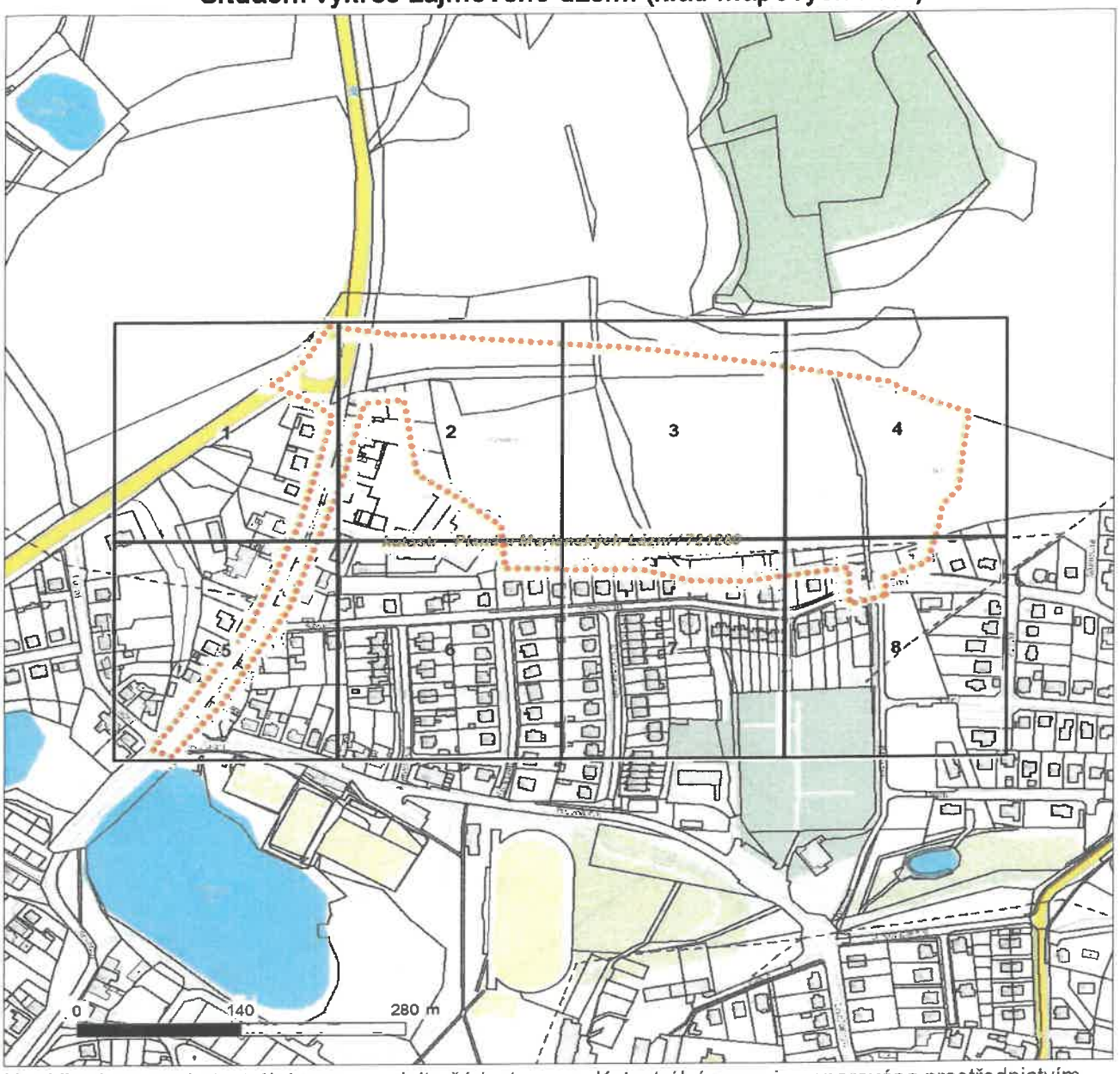

Není-li zobrazena katastrální mapa, zadejte žádost znovu. Katastrální mapa je generována prostřednictvím externí WMS služby, jejíž provoz nezajišťuje společnost ČEZ Distribuce, a. s.

LEGENDA

- Podzemní vedení NN do 1 kV
- Nadzemní vedení NN do 1 kV
- Podzemní vedení VN do 35 kV
- Nadzemní vedení VN do 35 kV
- Podzemní vedení VVN 110 kV
- Nadzemní vedení VVN 110 kV
- NN přívod odběratele
- Zařízení technické infrastruktury
- Cizí energetické vedení
- Zájmové území
- TS Stanice do 52 kV - stožárová
- TS Stanice do 52 kV - zděná
- TR Transformovna (nad 52 kV)
- Probíhající investice ČEZ Distribuce
- Stanice ČEZ Distribuce ve výstavbě
- Zařízení ČEZ Distribuce ve výstavbě
- Hranice katastrálního území
- Nadzemní síť pro elektronickou komunikaci
- Podzemní síť pro elektronickou komunikaci
- HDPE trubka

Souběhy sítí pro elektronickou komunikaci s energetickými sítěmi:

- Souběh s podzemním vedením NN do 1 kV
- Souběh s nadzemním vedením NN do 1 kV
- Souběh s podzemním vedením VN do 35 kV
- Souběh s nadzemním vedením VN do 35 kV
- Souběh s podzemním vedením VVN 110 kV
- Souběh s nadzemním vedením VVN 110 kV

DISTRIBUCE

Platí pouze se sdělením číslo 0102155998.

Zakreslené polohy zařízení v příloze jsou pouze informativní.

Situační výkres - list 1

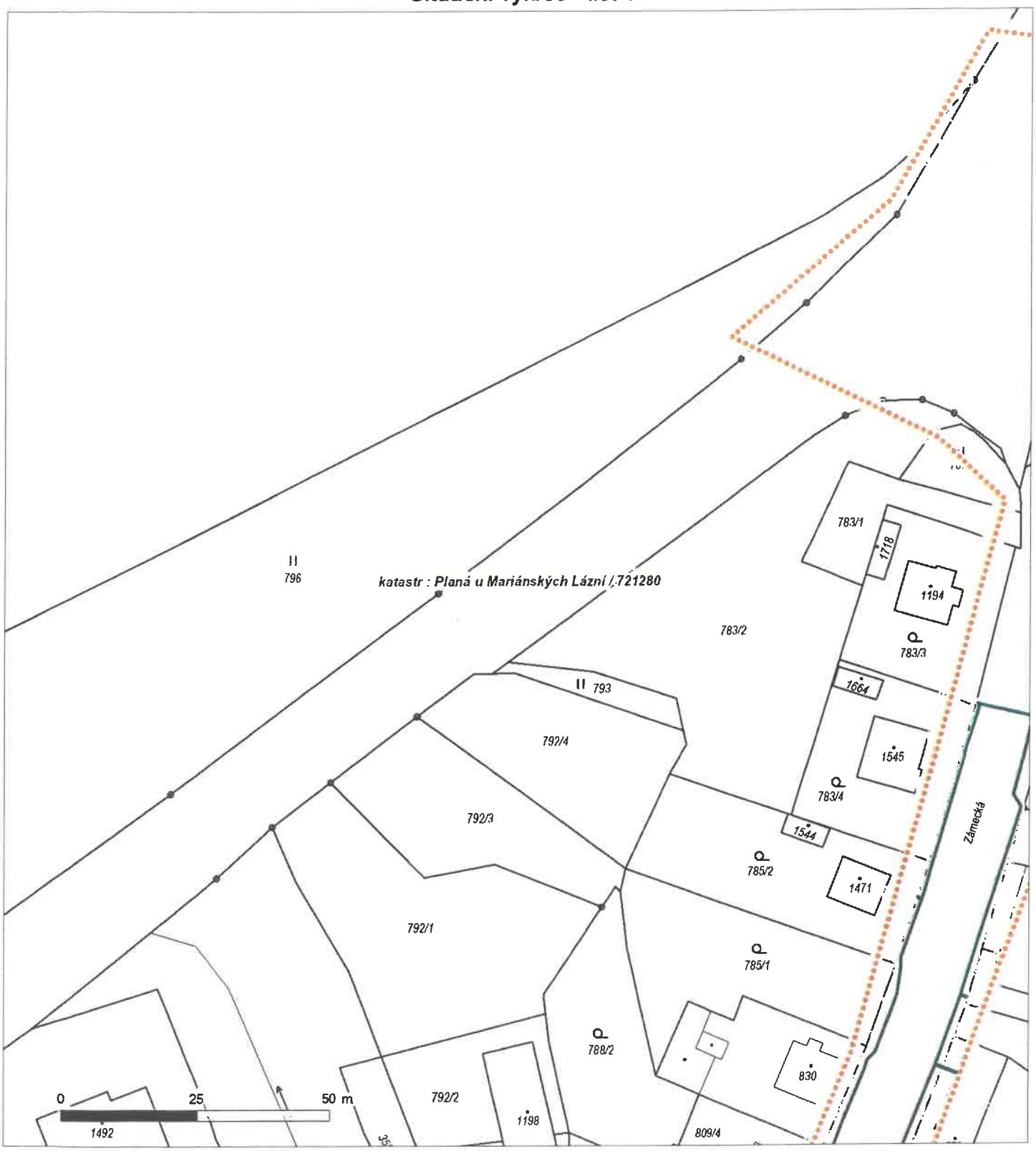

Není-li zobrazena katastrální mapa, zadejte žádost znovu. Katastrální mapa je generována prostřednictvím externí WMS služby, jejíž provoz nezajišťuje společnost ČEZ Distribuce, a. s.

DISTRIBUCE

Platí pouze se sdělením číslo 0102155998.

Zakreslené polohy zařízení v příloze jsou pouze informativní.

Situační výkres - list 2

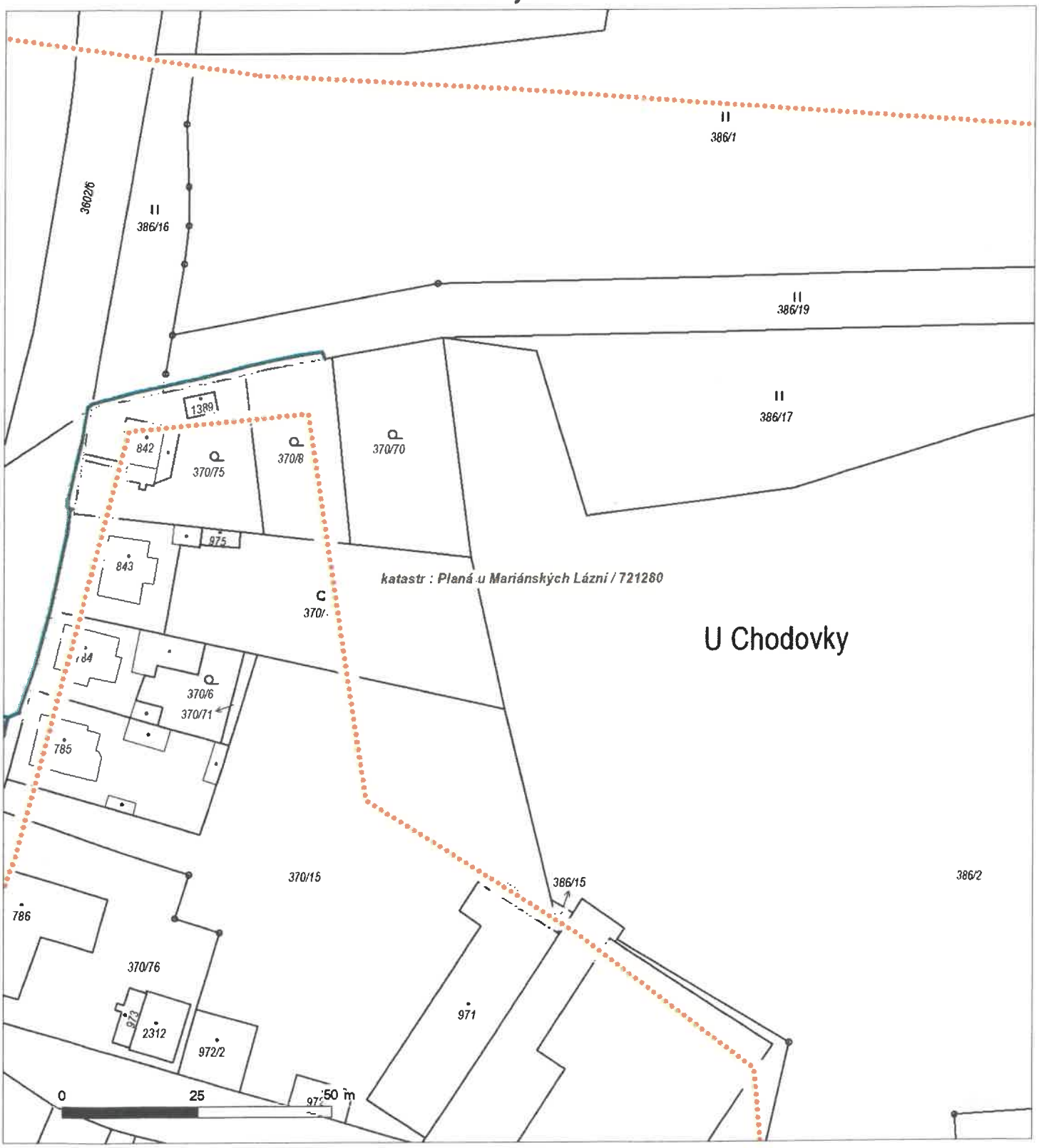

Není-li zobrazena katastrální mapa, zadejte žádost znovu. Katastrální mapa je generována prostřednictvím externí WMS služby, jejíž provoz nezajišťuje společnost ČEZ Distribuce, a. s.

DISTRIBUCE

Platí pouze se sdělením číslo 0102155998.

Zakreslené polohy zařízení v příloze jsou pouze informativní.

Situační výkres - list 3

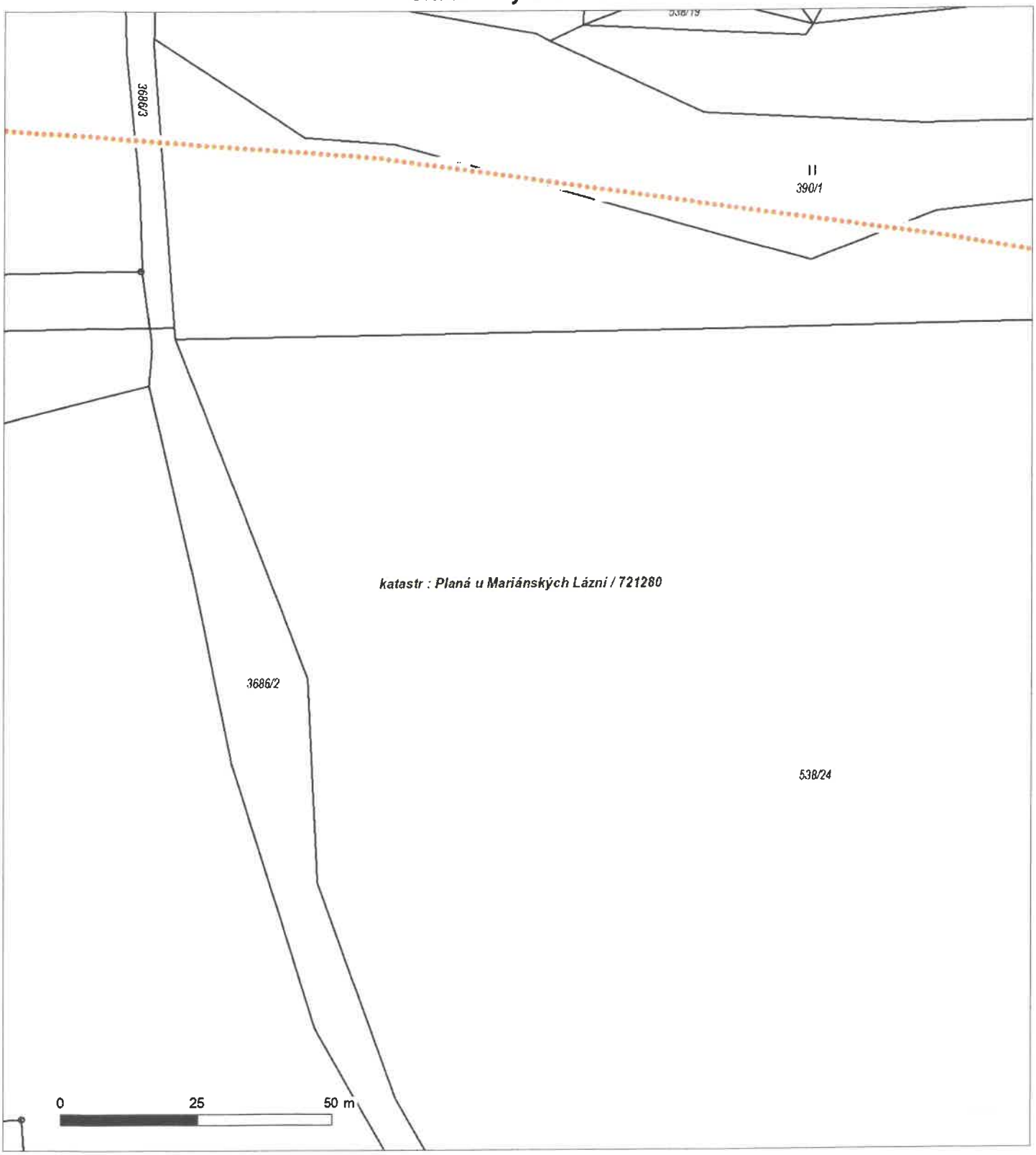

Není-li zobrazena katastrální mapa, zadejte žádost znovu. Katastrální mapa je generována prostřednictvím externí WMS služby, jejíž provoz nezajišťuje společnost ČEZ Distribuce, a. s.

DISTRIBUCE

Platí pouze se sdělením číslo 0102155998.

Zakreslené polohy zařízení v příloze jsou pouze informativní.

Situační výkres - list 4

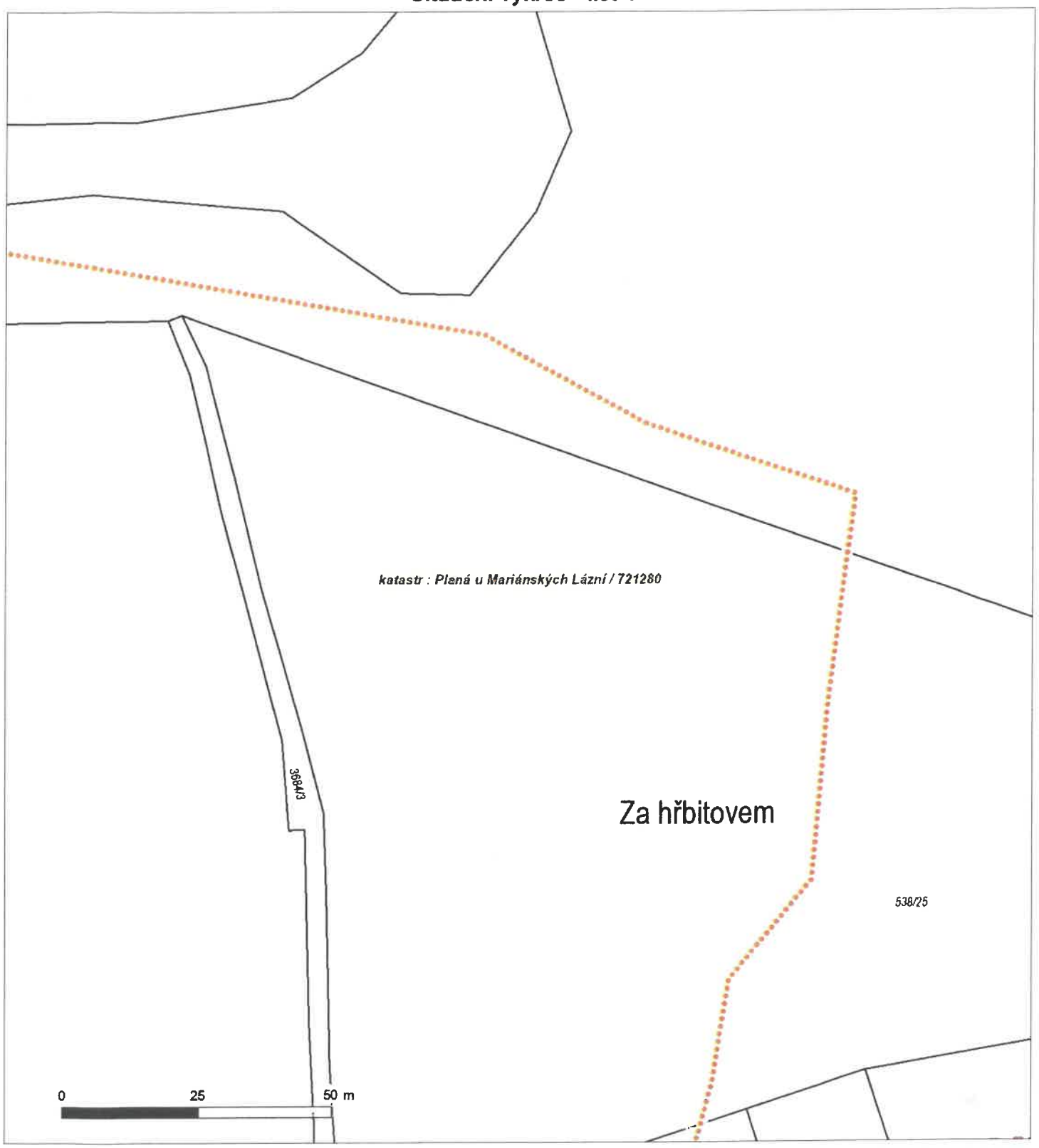

Není-li zobrazena katastrální mapa, zadejte žádost znovu. Katastrální mapa je generována prostřednictvím externí WMS služby, jejíž provoz nezajišťuje společnost ČEZ Distribuce, a. s.

Platí pouze se sdělením číslo 0102155998.

Zakreslené polohy zařízení v příloze jsou pouze informativní.

Situační výkres - list 5

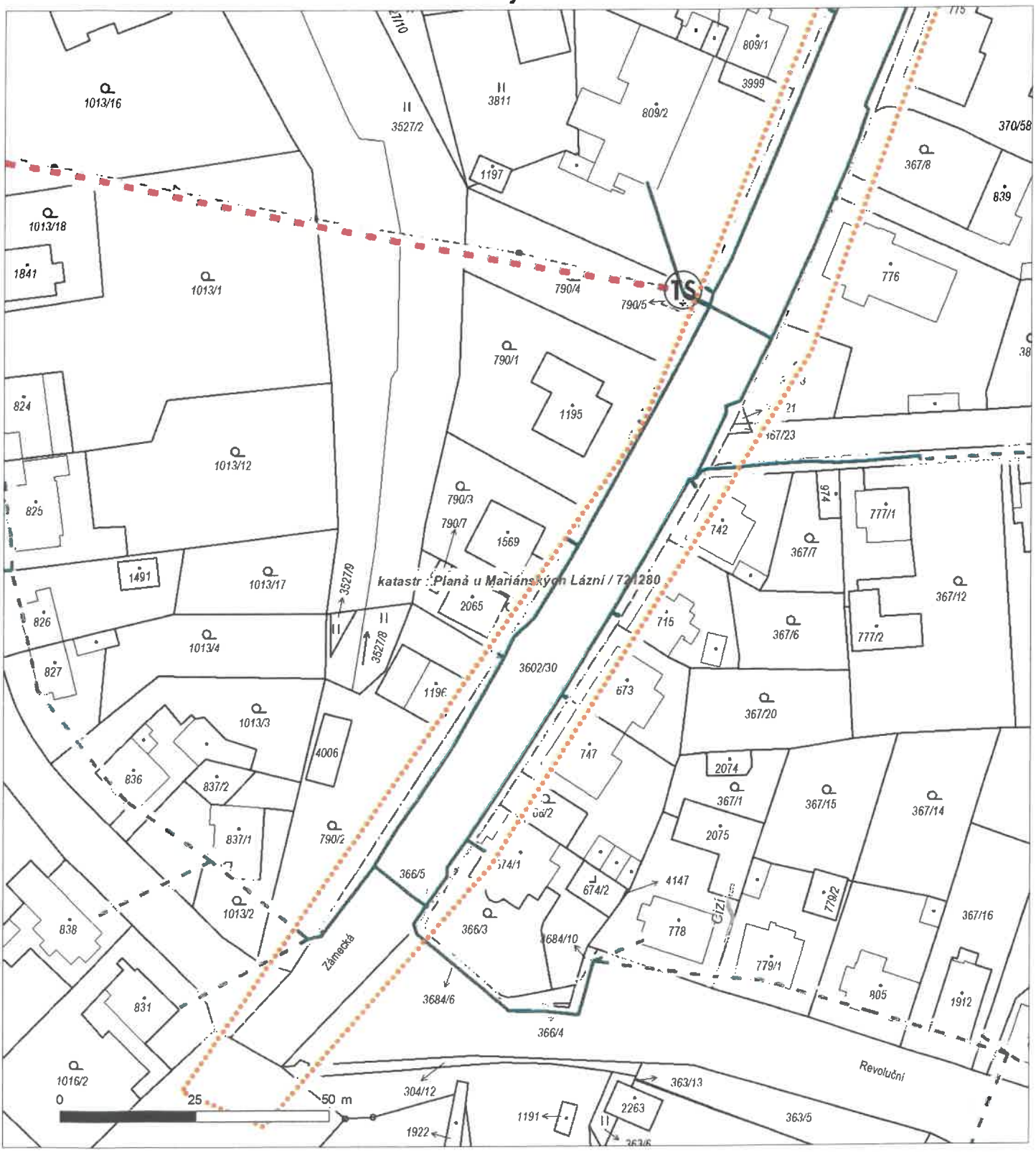

Není-li zobrazena katastrální mapa, zadejte žádost znovu. Katastrální mapa je generována prostřednictvím externí WMS služby, jejíž provoz nezajišťuje společnost ČEZ Distribuce, a. s.

DISTRIBUCE

Platí pouze se sdělením číslo 0102155998.

Zakreslené polohy zařízení v příloze jsou pouze informativní.

Situační výkres - list 6

Není-li zobrazena katastrální mapa, zadejte žádost znovu. Katastrální mapa je generována prostřednictvím externí WMS služby, jejíž provoz nezajišťuje společnost ČEZ Distribuce, a. s.

DISTRIBUCE

Platí pouze se sdělením číslo 0102155998.

Zakreslené polohy zařízení v příloze jsou pouze informativní.

Situační výkres - list 7

Není-li zobrazena katastrální mapa, zadejte žádost znovu. Katastrální mapa je generována prostřednictvím externí WMS služby, jejíž provoz nezajišťuje společnost ČEZ Distribuce, a. s.

DISTRIBUCE

Platí pouze se sdělením číslo 0102155998.

Zakreslené polohy zařízení v příloze jsou pouze informativní.

Situační výkres - list 8

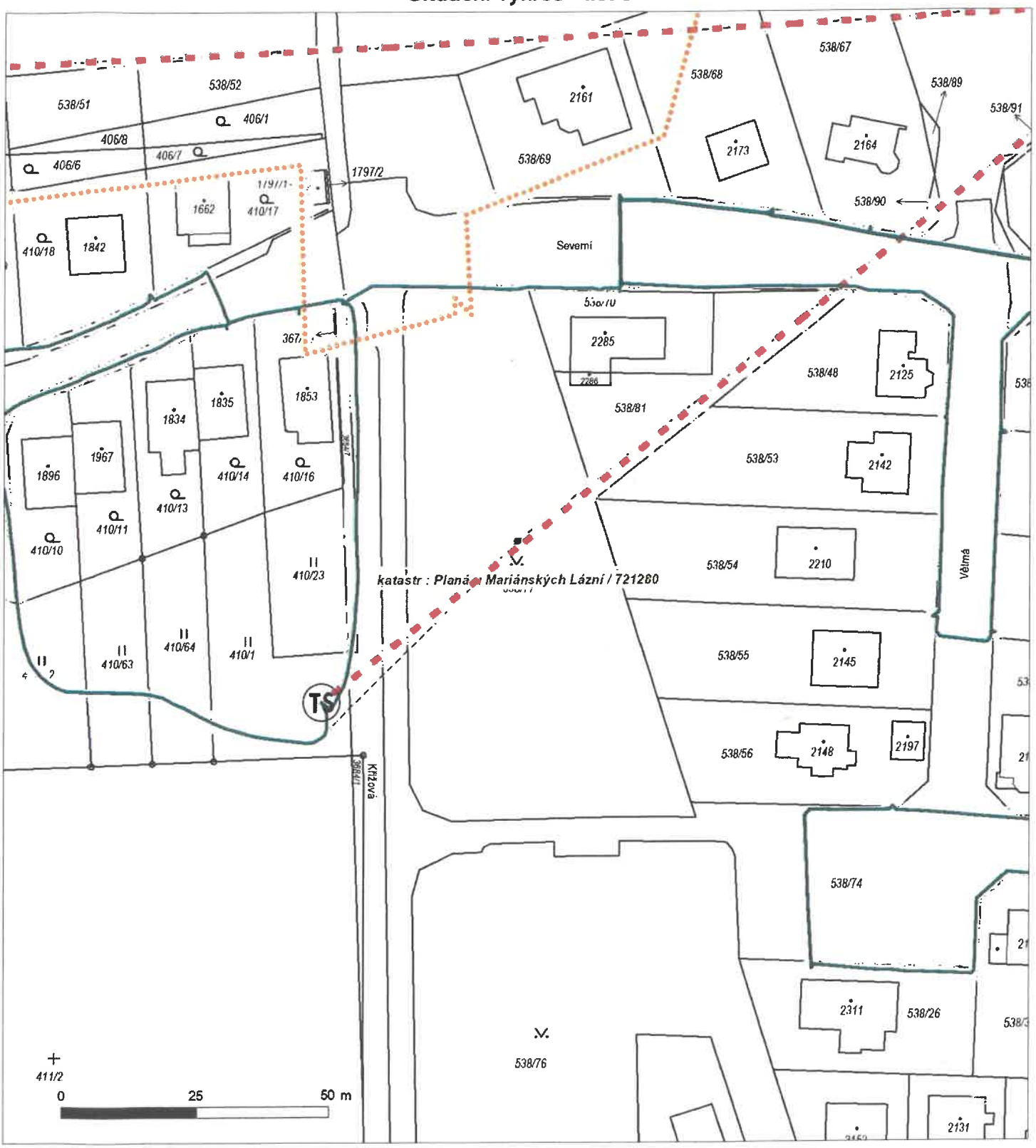

Není-li zobrazena katastrální mapa, zadejte žádost znovu. Katastrální mapa je generována prostřednictvím externí WMS služby, jejíž provoz nezajišťuje společnost ČEZ Distribuce, a. s.

DISTRIBUCE

Laboro ateliér s.r.o.

NAŠE ZNAČKA
0102156005

VYŘÍZENO DNE
05.06.2024

Sdělení o existenci energetického zařízení, sítě pro elektronickou komunikaci nebo zařízení technické infrastruktury v majetku společnosti ČEZ Distribuce, a. s., pro akci:

DSP pro veřejná prostranství v lokalitě Z15 v Plané

Vážený zákazníku,

Na základě Vaší žádosti 0102156005 ze dne 05.06.2024 Vám zasíláme sdělení o existenci energetického zařízení, sítě pro elektronickou komunikaci nebo zařízení technické infrastruktury v majetku společnosti ČEZ Distribuce, a. s., ve Vámi vymezeném zájmovém území.

Dovolujeme si Vás upozornit, že **sdělení nenahrazuje** vyjádření provozovatele distribuční soustavy k projektové dokumentaci pro územní nebo stavební řízení, k připojení nového odběru, zdroje elektrické energie nebo k navýšení rezervovaného příkonu a výkonu a s výjimkou havárií ani souhlas s činností v ochranném pásmu.
Toto sdělení je platné do 05.12.2024 a je jedním z podkladů pro zpracování projektové dokumentace, pokud je taková dokumentace zpracovávána.

V majetku ČEZ Distribuce, a. s., se na Vámi uvedeném zájmovém území nachází nebo ochranným pásmem zasahuje energetické zařízení typu:

	síť NN	síť VN	síť VVN
Podzemní síť	střet		
Nadzemní síť		střet	

Stanice	střet

V majetku ČEZ Distribuce, a. s., se na Vámi uvedeném zájmovém území nachází nebo ochranným pásmem zasahuje síť pro elektronickou komunikaci typu:

	síť pro elektronickou komunikaci
Podzemní síť	
Nadzemní síť	

Zařízení technické infrastruktury zahrnuje zejména vodovodní, kanalizační a plynové přípojky pro objekty ČEZ Distribuce a. s., a dále pak další podzemní a nadzemní zařízení sloužící pro provoz distribuční sítě. V majetku ČEZ Distribuce, a. s., se na Vámi uvedeném zájmovém území nachází nebo ochranným pásmem zasahuje zařízení technické infrastruktury:

	zařízení technické infrastruktury
Nadzemní nebo podzemní	

Energetické zařízení (mimo nadzemních sítí NN), zařízení sítě pro elektronickou komunikaci a zařízení technické infrastruktury je chráněno ochranným pásmem podle § 46 zákona č. 458/2000 Sb., o podmínkách podnikání a o výkonu státní správy v energetických odvětvích a o změně některých zákonů (energetický zákon), ve znění pozdějších předpisů. Přibližný průběh tras energetických zařízení, sítě pro elektronickou komunikaci (v trase kabelového vedení může být uloženo několik kabelů energetických i komunikačních) a tras zařízení technické infrastruktury zasíláme v příloze tohoto dopisu.

V případě existence **podzemních** energetických zařízení, sítě pro elektronickou komunikaci nebo zařízení technické infrastruktury je povinností stavebníka alespoň 14 dní před započetím zemních prací požádat přes Distribuční portál na www.cezdistribuce.cz/dip nebo online formulář www.cezdistribuce.cz/vytyceni-zarizeni o tzv. **vytyčení trasy podzemního zařízení**, sítě pro elektronickou komunikaci nebo zařízení technické infrastruktury. O vytyčení lze požádat pouze na základě vydaného sdělení o existenci energetického zařízení, sítě pro elektronickou komunikaci nebo zařízení technické infrastruktury, a to (mimo havárií) nejpozději 30 dní

Dojde-li k obnažení podzemního vedení nebo k poškození energetického zařízení, sítě pro elektronickou komunikaci nebo zařízení se sítí pro elektronickou komunikaci související nebo zařízení technické infrastruktury ve vlastnictví ČEZ Distribuce, a. s., nahlaste nám prosím tuto skutečnost bezodkladně jako poruchu na bezplatnou linku 800 850 860.

Pokud uvažovaná **akce nebo činnost zasáhne do ochranného pásma** nadzemních vedení, trafostanic nebo sítě pro elektronickou komunikaci, popř. bude po vytyčení zjištěno, že zasahuje do ochranného pásma podzemních energetických zařízení nebo zařízení pro elektronickou komunikaci, je nutné písemně požádat společnost ČEZ Distribuce, a. s., o souhlas s činností v ochranném pásmu (formulář je k dispozici na www.cezdistribuce.cz v části Formuláře / Činnosti v ochranných pásmech, kontaktní údaje pro podání Vaší žádosti naleznete v zápatí). Jestliže uvažovaná akce vyvolá potřebu dílčí změny trasy vedení nebo přemístění některých prvků energetického zařízení nebo sítě pro elektronickou komunikaci včetně souvisejícího zařízení, je nutné včas společnost ČEZ Distribuce, a. s., požádat o přeložku zařízení podle § 47 energetického zákona.

Zároveň Vás upozorňujeme, že v zájmovém území se může nacházet taktéž energetické zařízení, síť pro elektronickou komunikaci nebo zařízení technické infrastruktury, které není v majetku společnosti ČEZ Distribuce, a. s.

V souvislosti s výše uvedeným si Vás dovolujeme upozornit, že uvedené sdělení včetně jeho příloh obsahuje skutečnosti tvořící obchodní tajemství společnosti ČEZ Distribuce, a. s. Poskytnuté informace jsou dále také důvěrnými informacemi a obchodně citlivými informacemi společnosti ČEZ Distribuce, a. s. Z výše uvedených důvodů si Vás proto společnost ČEZ Distribuce, a. s., dovoluje upozornit, že s poskytnutými informacemi je potřeba nakládat dle platných právních předpisů, v opačném případě se vystavujete postihu ve smyslu platné právní úpravy. V této souvislosti si Vás dále dovolujeme upozornit, že požadované informace nesmí být předány, sděleny, využity, zpřístupněny, či jiným způsobem postoupeny na jakoukoli třetí osobu bez předchozího prokazatelného souhlasu společnosti ČEZ Distribuce, a. s. Informace o existenci energetického zařízení, sítě pro elektronickou komunikaci a zařízení technické infrastruktury mohou být využity pouze pro účel, pro který byly vyžádány.

S pozdravem

ČEZ Distribuce, a. s.
Děčín, Děčín IV-Podmokly
Teplická 874/8
PSČ 405 02
IČ: 24729035

Přílohy

1. Situační výkres zájmového území
2. Podmínky pro provádění činností v ochranných pásmech energetických zařízení, sítě pro elektronickou komunikaci a zařízení technické infrastruktury

DISTRIBUCE

Platí pouze se sdělením číslo 0102156005.

Zakreslené polohy zařízení v příloze jsou pouze informativní.

Situační výkres zájmového území (klad mapových listů)

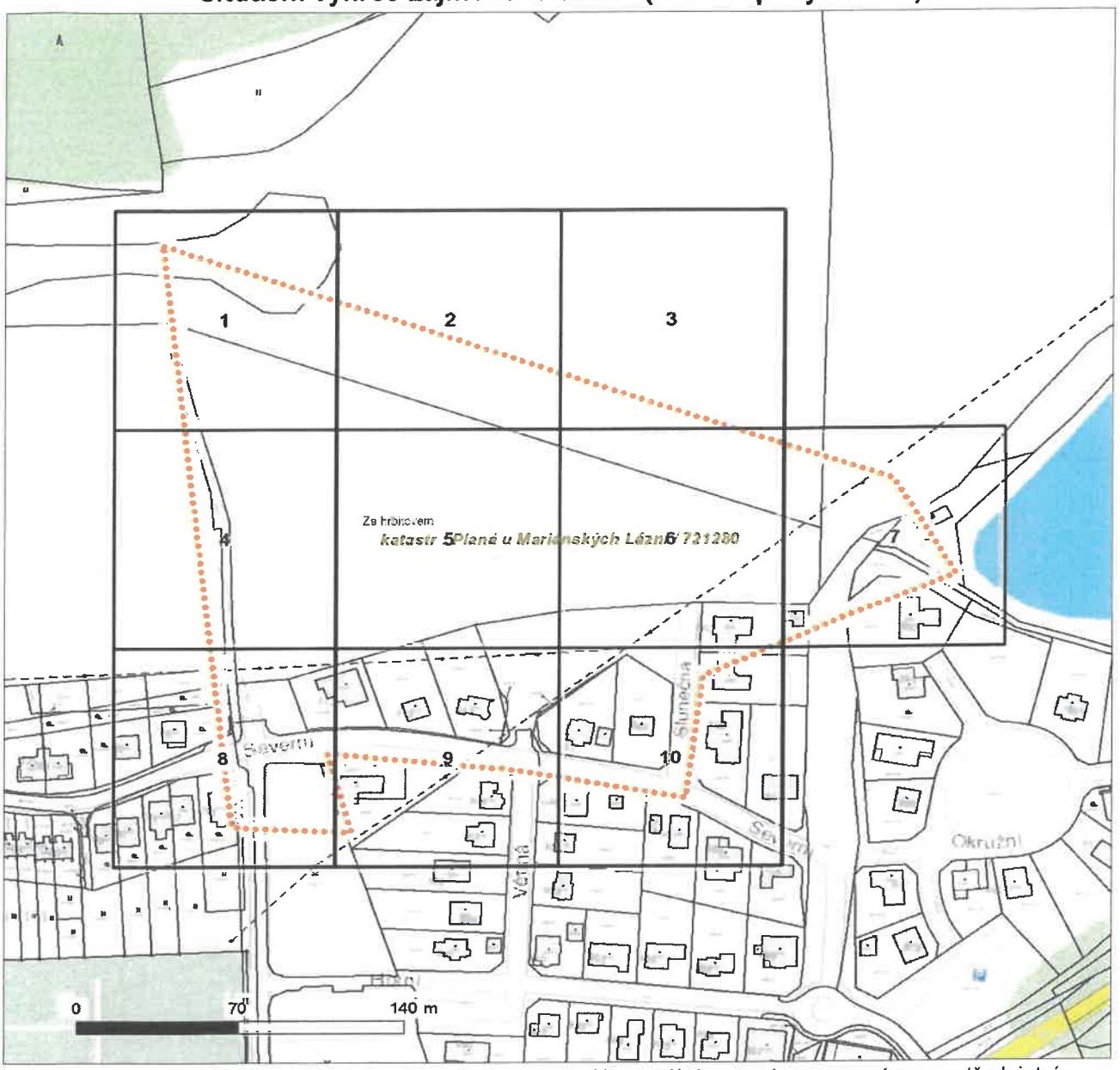

Není-li zobrazena katastrální mapa, zadejte žádost znovu. Katastrální mapa je generována prostřednictvím externí WMS služby, jejíž provoz nezajišťuje společnost ČEZ Distribuce, a. s.

LEGENDA

- Podzemní vedení NN do 1 kV
- Nadzemní vedení NN do 1 kV
- Podzemní vedení VN do 35 kV
- Nadzemní vedení VN do 35 kV
- Podzemní vedení VVN 110 kV
- Nadzemní vedení VVN 110 kV
- NN přívod odběratele
- Zařízení technické infrastruktury
- Cizí energetické vedení
- Zájmové území
- TS Stanice do 52 kV - stožárová
- TS Stanice do 52 kV - zděná
- TR Transformovna (nad 52 kV)
- Probíhající investice ČEZ Distribuce
- Stanice ČEZ Distribuce ve výstavbě
- Zařízení ČEZ Distribuce ve výstavbě
- Hranice katastrálního území
- Nadzemní síť pro elektronickou komunikaci
- Podzemní síť pro elektronickou komunikaci
- HDPE trubka

Souběhy sítí pro elektronickou komunikaci s energetickými sítěmi:

- Souběh s podzemním vedením NN do 1 kV
- Souběh s nadzemním vedením NN do 1 kV
- Souběh s podzemním vedením VN do 35 kV
- Souběh s nadzemním vedením VN do 35 kV
- Souběh s podzemním vedením VVN 110 kV
- Souběh s nadzemním vedením VVN 110 kV

Platí pouze se sdělením číslo 0102156005.

Zakreslené polohy zařízení v příloze jsou pouze informativní.

Situační výkres - list 1

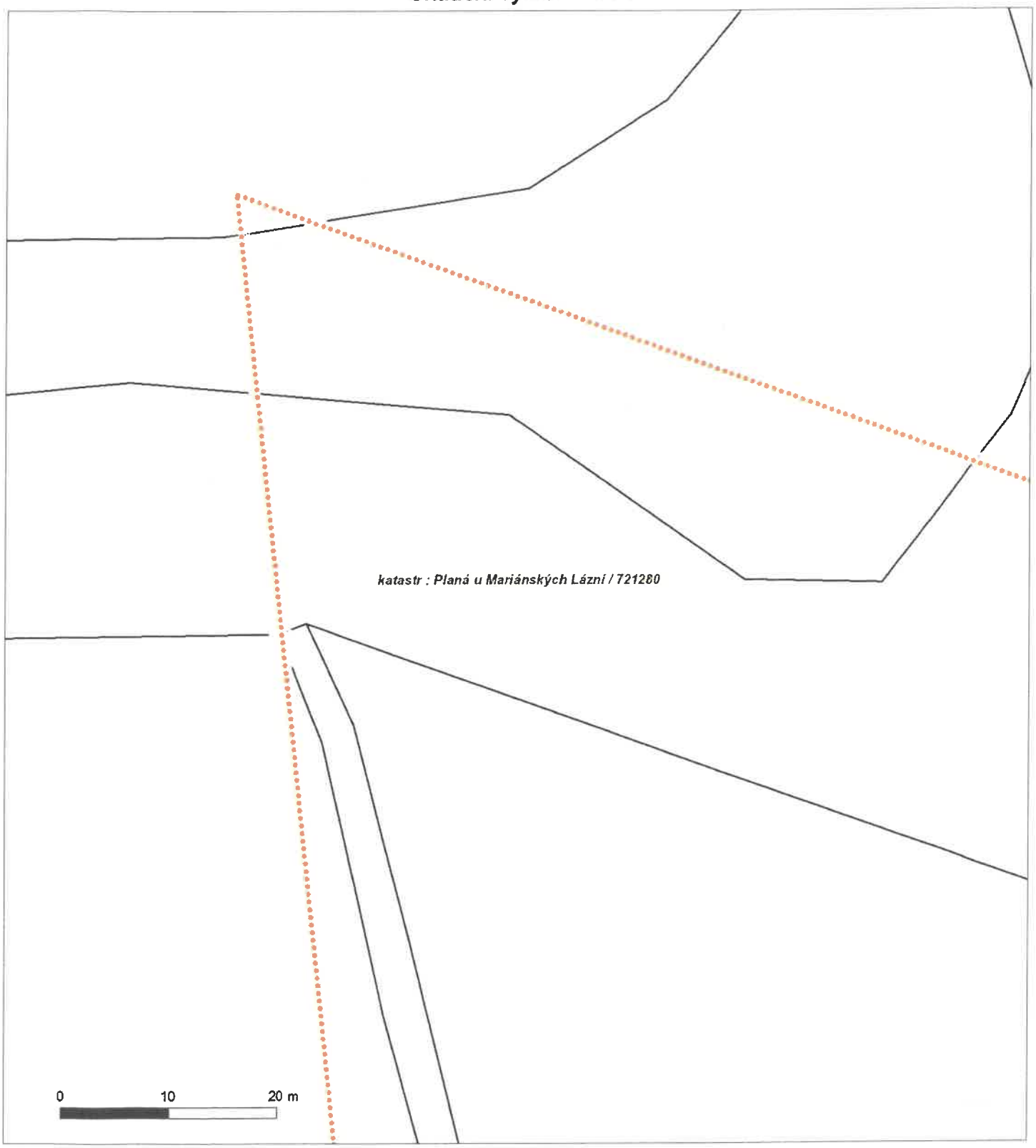

Není-li zobrazena katastrální mapa, zadejte žádost znovu. Katastrální mapa je generována prostřednictvím externí WMS služby, jejíž provoz nezajišťuje společnost ČEZ Distribuce, a. s.

DISTRIBUCE

Platí pouze se sdělením číslo 0102156005.

Zakreslené polohy zařízení v příloze jsou pouze informativní.

Situační výkres - list 2



Není-li zobrazena katastrální mapa, zadejte žádost znovu. Katastrální mapa je generována prostřednictvím externí WMS služby, jejíž provoz nezajišťuje společnost ČEZ Distribuce, a. s.

DISTRIBUCE

Platí pouze se sdělením číslo 0102156005.

Zakreslené polohy zařízení v příloze jsou pouze informativní.

Situační výkres - list 3



Není-li zobrazena katastrální mapa, zadejte žádost znovu. Katastrální mapa je generována prostřednictvím externí WMS služby, jejíž provoz nezajišťuje společnost ČEZ Distribuce, a. s.

DISTRIBUCE

Platí pouze se sdělením číslo 0102156005.

Zakreslené polohy zařízení v příloze jsou pouze informativní.

Situační výkres - list 4

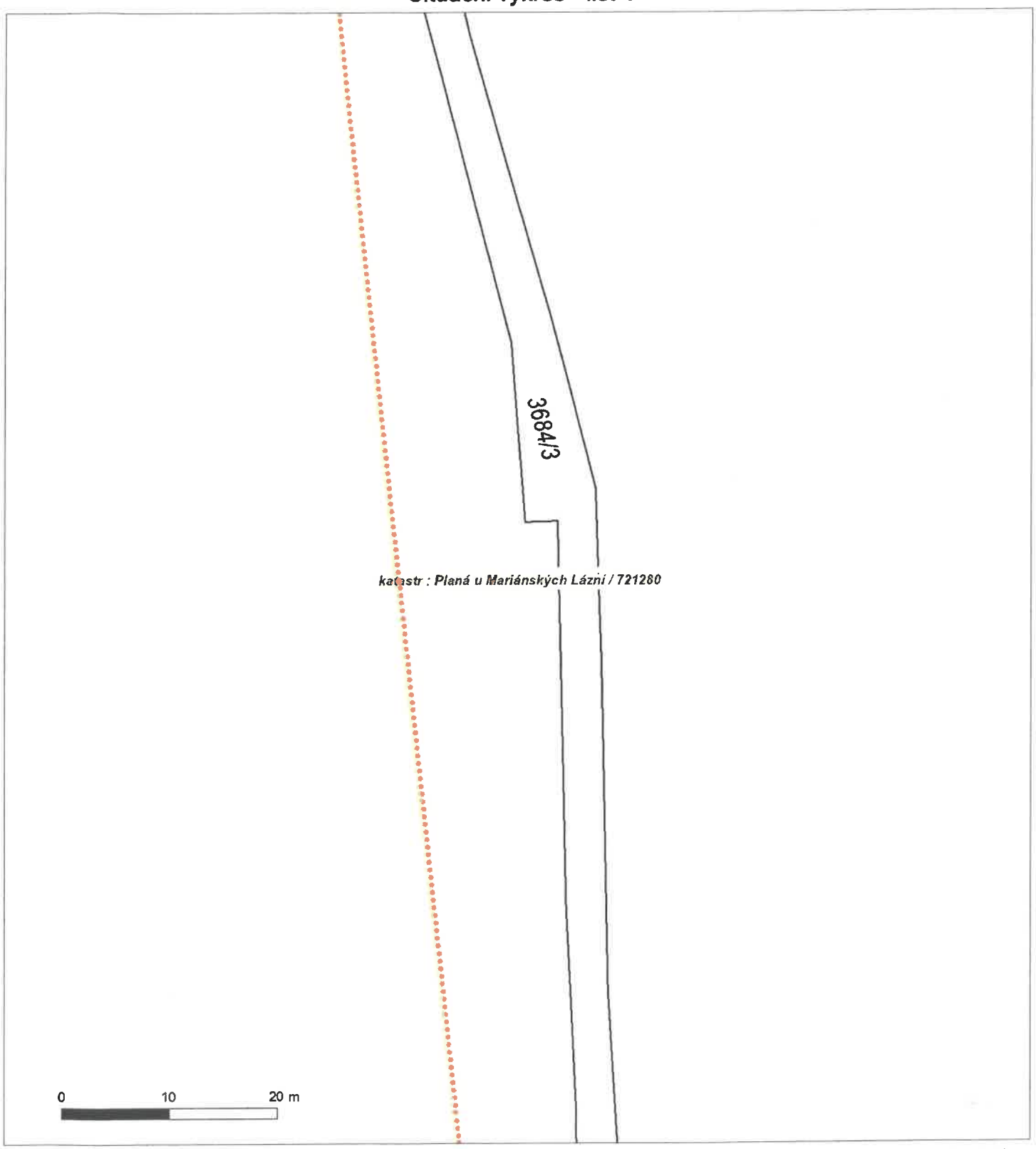

Není-li zobrazena katastrální mapa, zadejte žádost znovu. Katastrální mapa je generována prostřednictvím externí WMS služby, jejíž provoz nezajišťuje společnost ČEZ Distribuce, a. s.

DISTRIBUCE

Platí pouze se sdělením číslo 0102156005.

Zakreslené polohy zařízení v příloze jsou pouze informativní.

Situační výkres - list 5

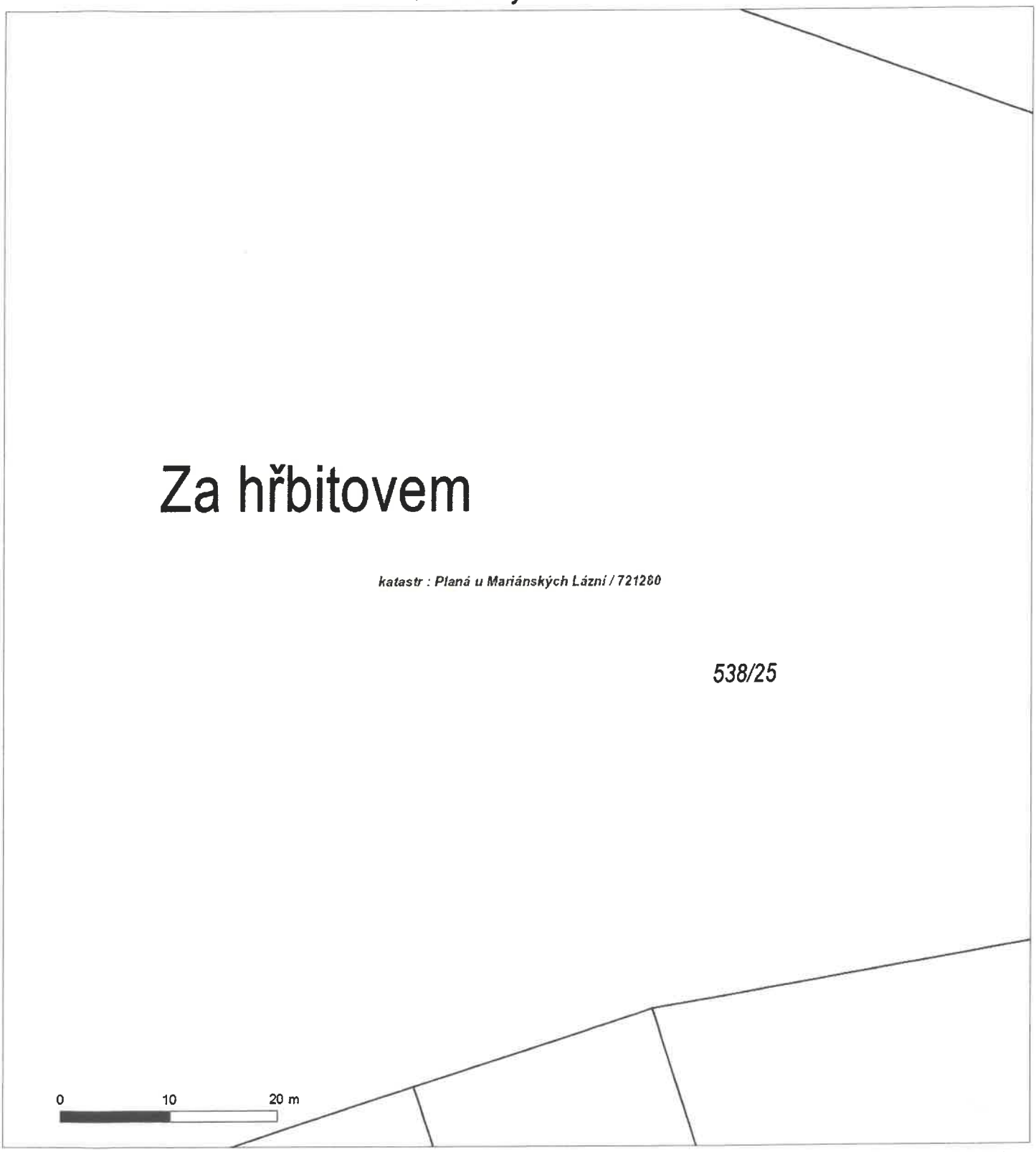

Není-li zobrazena katastrální mapa, zadejte žádost znovu. Katastrální mapa je generována prostřednictvím externí WMS služby, jejíž provoz nezajišťuje společnost ČEZ Distribuce, a. s.

DISTRIBUCE

Platí pouze se sdělením číslo 0102156005.

Zakreslené polohy zařízení v příloze jsou pouze informativní.

Situační výkres - list 6

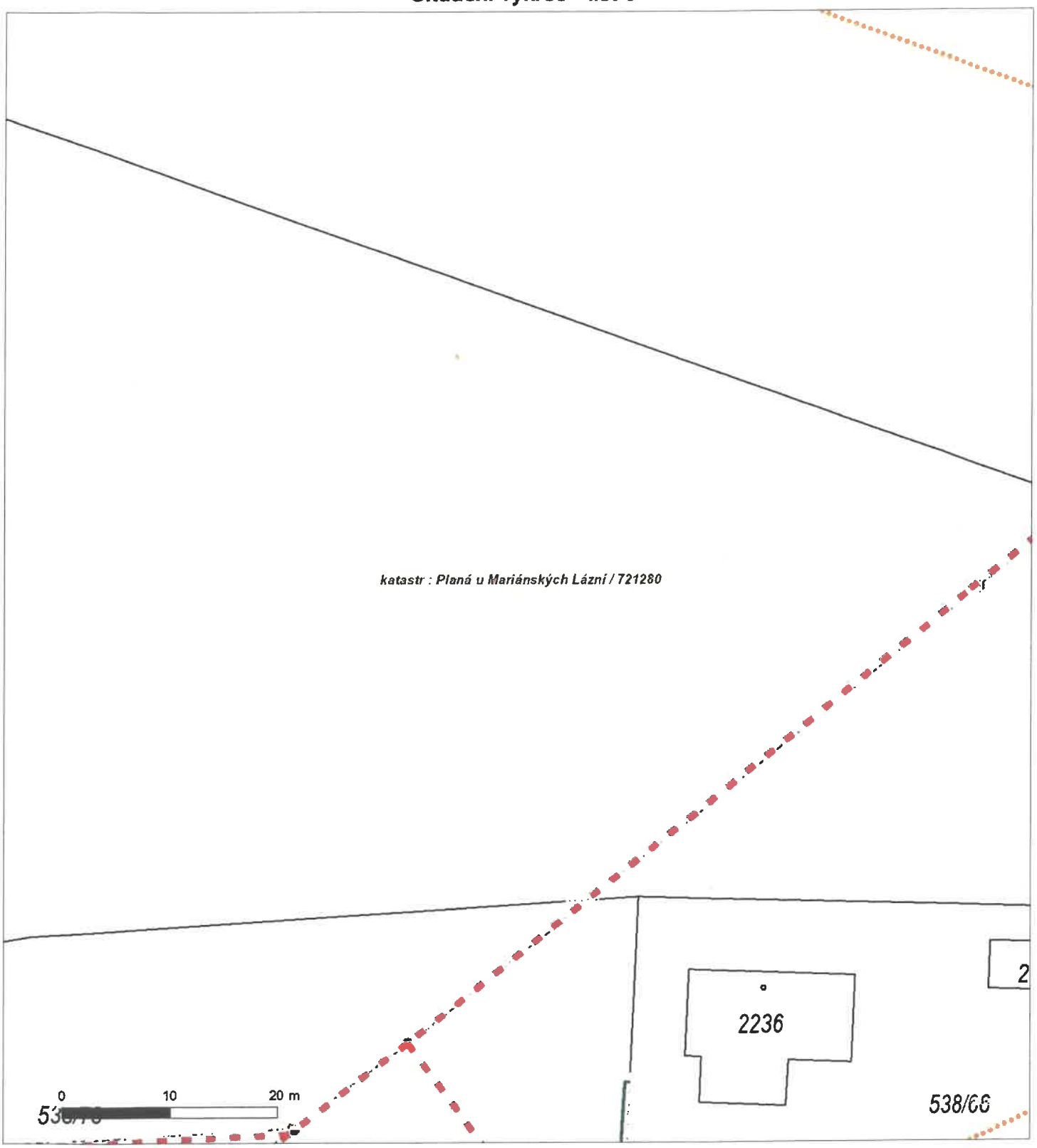

Není-li zobrazena katastrální mapa, zadejte žádost znovu. Katastrální mapa je generována prostřednictvím externí WMS služby, jejíž provoz nezajišťuje společnost ČEZ Distribuce, a. s.

DISTRIBUCE

Platí pouze se sdělením číslo 0102156005.

Zakreslené polohy zařízení v příloze jsou pouze informativní.

Situační výkres - list 7

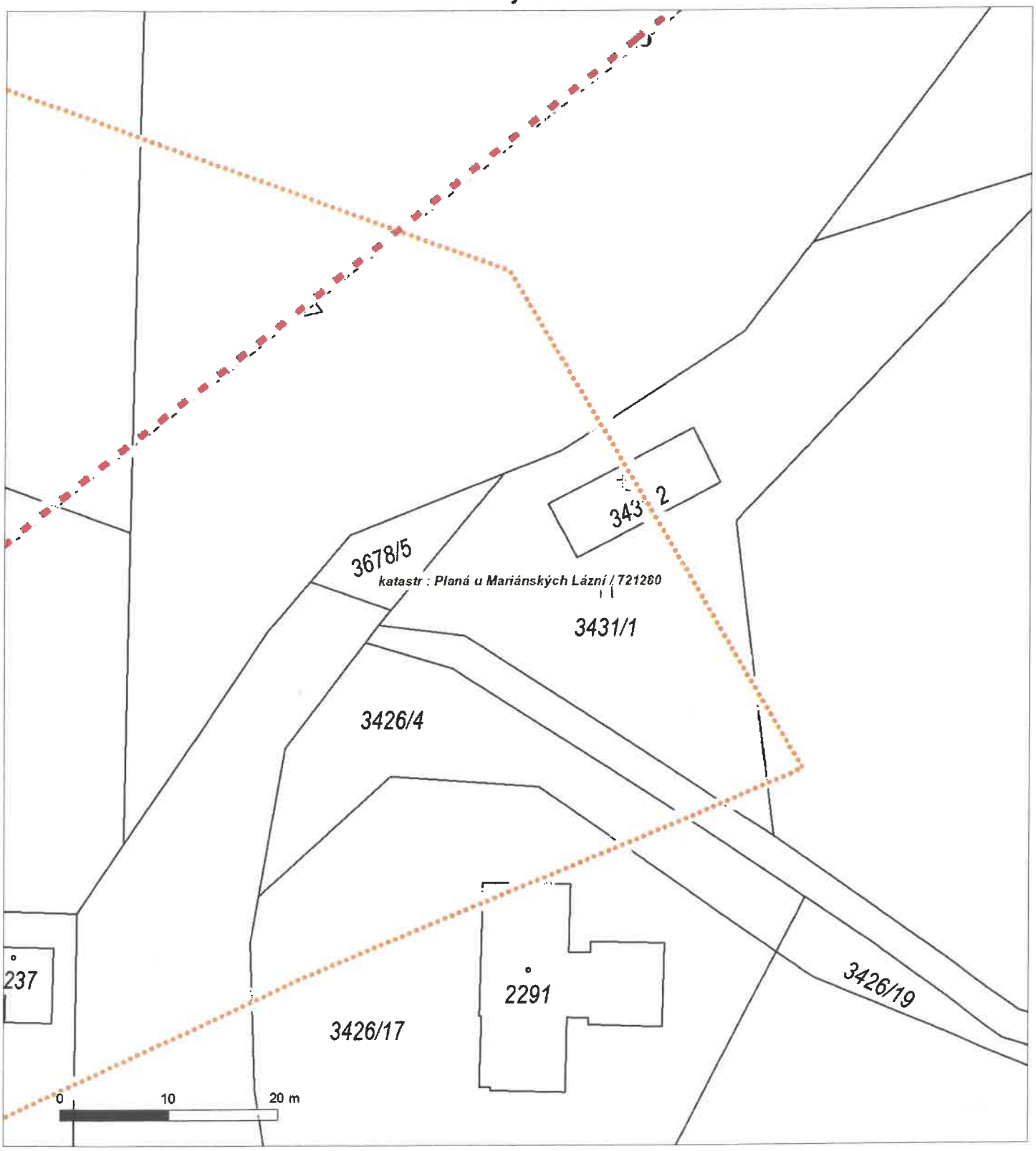

Není-li zobrazena katastrální mapa, zadejte žádost znovu. Katastrální mapa je generována prostřednictvím externí WMS služby, jejíž provoz nezajišťuje společnost ČEZ Distribuce, a. s.

DISTRIBUCE

Platí pouze se sdělením číslo 0102156005.

Zakreslené polohy zařízení v příloze jsou pouze informativní.

Situační výkres - list 8

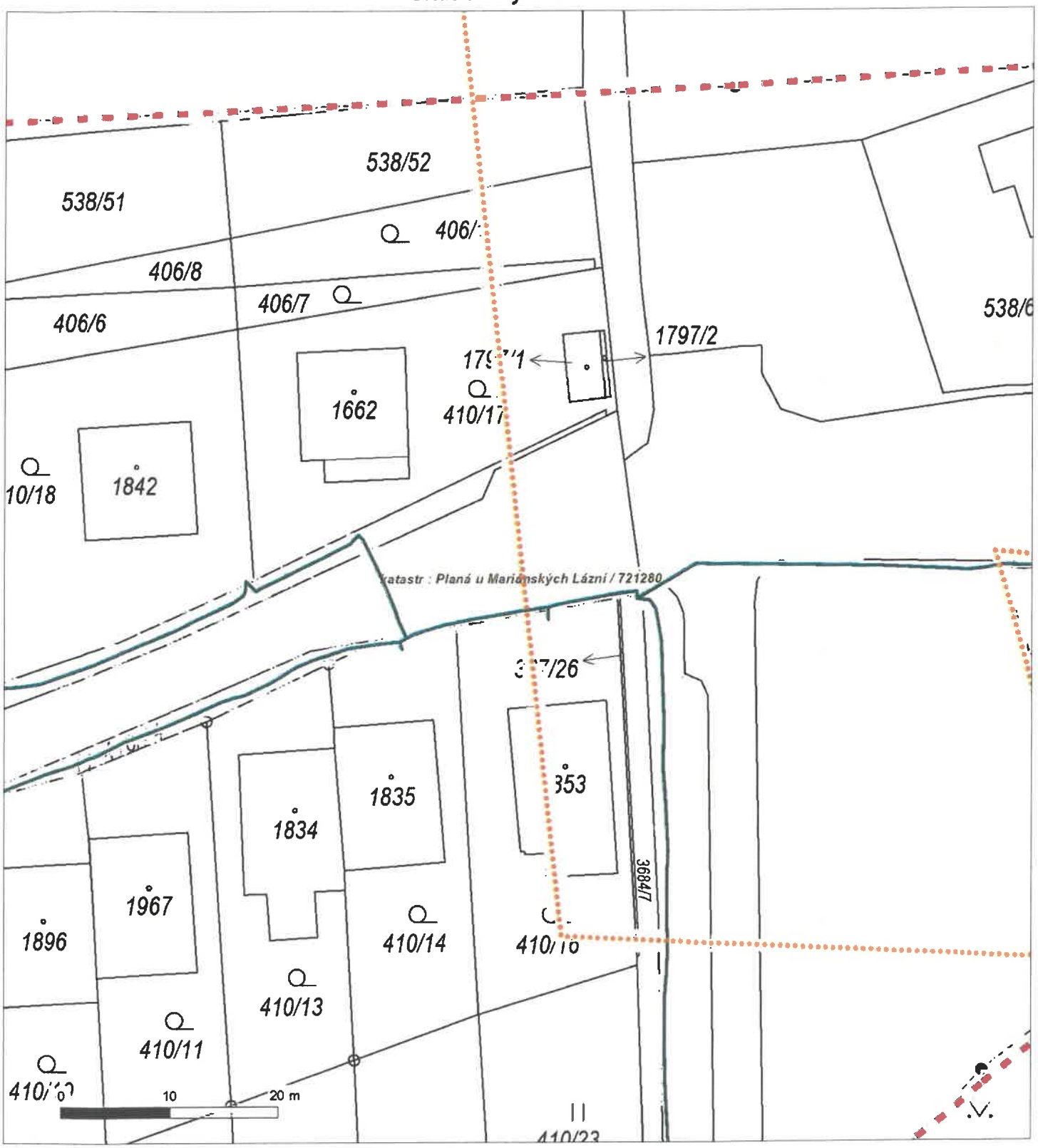

Není-li zobrazena katastrální mapa, zadejte žádost znovu. Katastrální mapa je generována prostřednictvím externí WMS služby, jejíž provoz nezajišťuje společnost ČEZ Distribuce, a. s.

DISTRIBUCE

Platí pouze se sdělením číslo 0102156005.

Zakreslené polohy zařízení v příloze jsou pouze informativní.

Situační výkres - list 9

Není-li zobrazena katastrální mapa, zadejte žádost znovu. Katastrální mapa je generována prostřednictvím externí WMS služby, jejíž provoz nezajišťuje společnost ČEZ Distribuce, a. s.

DISTRIBUCE

Platí pouze se sdělením číslo 0102156005.

Zakreslené polohy zařízení v příloze jsou pouze informativní.

Situační výkres - list 10

Není-li zobrazena katastrální mapa, zadejte žádost znovu. Katastrální mapa je generována prostřednictvím externí WMS služby, jejíž provoz nezajišťuje společnost ČEZ Distribuce, a. s.

DISTRIBUCE

PODMÍNKY PRO PROVÁDĚNÍ ČINNOSTÍ V OCHRANNÝCH PÁSMECH PODZEMNÍCH VEDENÍ

Ochranné pásmo podzemních vedení elektrizační soustavy do 110 kV vč. a vedení řídicí, měřicí a zabezpečovací techniky je stanoveno v § 46 odst. 5 zákona č. 458/2000 Sb., o podmínkách podnikání a o výkonu státní správy v energetických odvětvích a o změně některých zákonů (energetický zákon), ve znění pozdějších předpisů, a činí 1 metr po obou stranách krajního kabelu (energetického nebo pro elektronickou komunikaci) kabelové trasy, nad 110 kV činí 3 metry po obou stranách krajního kabelu.

V ochranném pásmu podzemního vedení je podle § 46 odst. 8 a 10 energetického zákona zakázáno:

a) zřizovat bez souhlasu vlastníka těchto zařízení stavby či umisťovat konstrukce a jiná podobná zařízení, jakož i uskladňovat hořlavé a výbušné látky,
b) provádět bez souhlasu vlastníka zemní práce,
c) provádět činnosti, které by mohly ohrozit spolehlivost a bezpečnost provozu těchto zařízení nebo ohrozit život, zdraví či majetek osob,
d) provádět činnosti, které by znemožňovaly nebo podstatně znesnadňovaly přístup k těmto zařízením,
e) vysazovat trvalé porosty a přejíždět vedení mechanizmy o celkové hmotnosti nad 6 tun.

Pokud stavba nebo stavební činnost zasahuje do ochranného pásma podzemního vedení, je třeba požádat o písemný souhlas vlastníka nebo provozovatele tohoto zařízení na základě § 46 odst. 8 a 11 energetického zákona.

V ochranných pásmech podzemních energetických vedení a sítí pro elektronickou komunikaci je třeba dále dodržovat následující podmínky:

1. Dodavatel prací musí před zahájením prací zajistit vytýčení podzemního zařízení a prokazatelně seznámit pracovníky, jichž se to týká, s jejich polohou a upozornit na odchylky od výkresové dokumentace.
2. Výkopové práce do vzdálenosti 1 metr od osy (krajního) kabelu musí být prováděny ručně.
3. Zemní práce musí být prováděny v souladu s ČSN 73 6133 Návrh a provádění zemního tělesa pozemních komunikací a při zemních pracích musí být dodrženo Nařízení vlády č. 591/2006 Sb., bližších minimálních požadavcích na bezpečnost a ochranu zdraví při práci na staveništích.
4. Místa křížení a souběhy ostatních zařízení a staveb se zařízeními energetickými, komunikačními sítěmi pro elektronickou komunikaci nebo zařízeními technické infrastruktury musí být vyprojektovány a provedeny v souladu s platnými normami a předpisy, zejména s ČSN 33 2000-5-52, ČSN EN 50110-1, ČSN EN 50341-1, ČSN 73 6005 a PNE 33 0000-6, PNE 33 3301, PNE 34 1050.
5. Dodavatel prací musí oznámit příslušnému provozovateli distribuční soustavy zahájení prací minimálně 3 pracovní dny předem.
6. Při potřebě přejíždění trasy podzemních vedení nebo podzemních zařízení vozidly nebo mechanizmy je třeba po dohodě s vlastníkem provést dodatečnou ochranu proti mechanickému poškození.
7. Manipulovat s obnaženými kabely pod napětím je možné pouze se souhlasem vlastníka. Odkryté zařízení sítě pro elektronickou komunikaci včetně ochranné trubky (HDPE apod.) musí být řádně zabezpečeno při práci i proti poškození nepovolanou osobou.
8. Před záhozem kabelové trasy musí být zástupce vlastníka kabelu / ochranné trubky vyzván ke kontrole uložení. Pokud toto organizace provádějící zemní práce neprovede, vyhrazuje si provozovatel distribuční soustavy právo nechat inkriminované místo znovu odkrýt.
9. Při záhozu musí být zemina pod kabely řádně udusána, kabely zapískovány a provedeno krytí proti mechanickému poškození. Podkopané kabely sítě elektronické komunikace budou podloženy ve vzdálenosti 1,5 m a zemina pod podložením musí být řádně upěchována. Pro zavěšení kabelu nebude použito sousedních kabelů nebo potrubí. Kabelové spojky budou uloženy vodorovně na můstku. Při práci s vysazováním a podkládáním kabelů stavebník včas vyzve k přítomnosti pracovníka pověřeného společností ČEZ Distribuce, a. s.
10. Bez předchozího souhlasu je zakázáno snižovat nebo zvyšovat vrstvu zeminy nad kabelem.
11. Každé poškození zařízení provozovatele distribuční soustavy musí být okamžitě nahlášeno na bezplatnou linku ČEZ Distribuce 800 850 860, která je Vám k dispozici 24 hodin denně, 7 dní v týdnu.
12. Ukončení stavby musí být neprodleně ohlášeno příslušnému provoznímu útvaru.
13. **Po dokončení stavby provozovatel distribuční soustavy nesouhlasí s vyhlášením ochranného pásma nových rozvodů, které jsou budovány, protože se již jedná o práce v ochranném pásmu zařízení provozovatele distribuční soustavy. Případné opravy nebo rekonstrukce na svém zařízení nebude provozovatel distribuční soustavy provádět na výjimku z ochranného pásma nebo na základě souhlasu s činností v tomto pásmu.**

Případné nedodržení uvedených podmínek bude řešeno příslušným stavebním úřadem nebo nahlášeno Energetickému regulačnímu úřadu jako správní delikt ve smyslu příslušného ustanovení energetického zákona spočívající v porušení zákazu provádět činnosti v ochranných pásmech dle § 46 uvedeného zákona.

Pozn.: Uvedené právní nebo technické normy jsou uvažovány v platném znění.

PODMÍNKY PRO PROVÁDĚNÍ ČINNOSTÍ V OCHRANNÝCH PÁSMECH NADZEMNÍCH VEDENÍ

Ochranné pásmo nadzemního vedení distribuční soustavy podle § 46 odst. 3 zákona č. 458/2000 Sb., o podmínkách podnikání a o výkonu státní správy v energetických odvětvích a o změně některých zákonů (energetický zákon), je souvislý prostor vymezený svislými rovinami vedenými po obou stranách vedení ve vodorovné vzdálenosti měřené kolmo na vedení, které činí od krajního vodiče vedení na obě jeho strany:

a) u napětí nad 1 kV a do 35 kV včetně
   - pro vodiče bez izolace 7 metrů (resp. 10 metrů u zařízení postaveného do 31. 12. 1994, vyjma lesních průseků, kde rozsah ochranného pásma i do uvedeného data činí 7 metrů),
   - pro vodiče s izolací základní 2 metry,
   - pro závěsná kabelová vedení 1 metr;
b) u napětí nad 35 kV do 110 kV včetně
   - pro vodiče bez izolace 12 metrů (resp. 15 metrů u zařízení postaveného do 31. 12. 1994),
   - pro vodiče s izolací základní 5 metrů;
c) u zařízení sítě pro elektronickou komunikaci 1 metr od krajního vedení.

Poznámka: Nadzemní vedení nízkého napětí (do 1 kV) není chráněno ochranným pásmem. Při činnostech prováděných v jeho blízkosti (práce v blízkosti) je nutné dodržet vzdálenosti dané ČSN EN 50110-1.

V ochranném pásmu nadzemního vedení je podle § 46 odst. 8 a 9 energetického zákona zakázáno:

1. zřizovat bez souhlasu vlastníka těchto zařízení stavby či umisťovat konstrukce a jiná podobná zařízení, jakož i uskladňovat hořlavé a výbušné látky,
2. provádět bez souhlasu vlastníka zemní práce,
3. provádět činnosti, které by mohly ohrozit spolehlivost a bezpečnost provozu těchto zařízení nebo ohrozit život, zdraví či majetek osob,
4. provádět činnosti, které by znemožňovaly nebo podstatně znesnadňovaly přístup k těmto zařízením,
5. vysazovat chmelnice a nechávat růst porosty nad výšku 3 metry.

Pokud stavba nebo stavební činnost zasahuje do ochranného pásma nadzemního vedení, je třeba požádat o písemný souhlas vlastníka nebo provozovatele tohoto zařízení na základě § 46 odst. 8 a 11 energetického zákona.

V ochranných pásmech nadzemních energetických vedení a sítí pro elektronickou komunikaci je třeba dále dodržovat následující podmínky:

1. Při pohybu nebo pracích v blízkosti elektrického vedení se nesmí osoby, předměty, prostředky nemající povahu jeřábu přiblížit k živým částem vodičů vysokého napětí blíže než 2 metry a u vodičů velmi vysokého napětí blíže než 3 metry (dle PNE 330000-6), pokud není větší vzdálenost stanovena v jiném předpisu (např. ČSN ISO 12480-1).
2. Jeřáby a jim podobná zařízení musí být umístěny tak, aby v kterékoli poloze byly všechny jejich části mimo ochranné pásmo vedení, a musí být zamezeno vymrštění lana.
3. Je zakázáno stavět budovy nebo jiné objekty v ochranných pásmech nadzemních vedení vysokého napětí.
4. Je zakázáno, provádět veškeré pozemní práce, při kterých by byla narušena stabilita podpěrných bodů (sloupů nebo stožárů).
5. Je zakázáno upevňovat antény, reklamy, ukazatele apod. pod, přes nebo přímo na stožáry elektrického vedení.
6. Dodavatel prací musí prokazatelně seznámit své pracovníky, jichž se to týká s ČSN EN 50110-1.
7. Pokud není možné dodržet body č. 1 až 4, je možné požádat příslušný provozní útvar provozovatele distribuční soustavy o další řešení (zajištění odborného dohledu pracovníka s elektrotechnickou kvalifikací dle Vyhlášky č. 50/1978 Sb., vypnutí a zajištění zařízení, zaizolování živých částí apod.), pokud nejsou tyto podmínky již součástí jiného vyjádření ke konkrétní stavbě.
8. V případě požadavku na vypnutí zařízení po nezbytnou dobu provádění prací je nutné požádat minimálně 2 měsíce před požadovaným termínem. V případě vedení nízkého napětí je možné též požádat o zaizolování části vedení.
9. Stavba bude situována tak, aby každá její část včetně dočasných zařízení byla vzdálena nejméně 1,5 m od osy nadzemního zařízení pro elektronickou komunikaci.
10. Do vzdálenosti 1,5 metru od osy nadzemního zařízení pro elektronickou komunikaci nebudou používány mechanismy ohrožující provoz zařízení, skladován materiál, zemina, prováděny postřiky nebo jiná činnost, která by mohla ohrozit provoz zařízení nebo jiného zařízení souvisejícího s nadzemní sítí pro elektronickou komunikaci.

Případné nedodržení uvedených podmínek bude řešeno příslušným stavebním úřadem nebo nahlášeno Energetickému regulačnímu úřadu jako správní delikt ve smyslu příslušného ustanovení energetického zákona, spočívající v porušení zákazu provádět činnosti v ochranných pásmech dle § 46 uvedeného zákona.

Pozn.: Uvedené právní nebo technické normy jsou uvažovány v platném znění.

PODMÍNKY PRO PROVÁDĚNÍ ČINNOSTÍ V OCHRANNÝCH PÁSMECH ELEKTRICKÝCH STANIC

Ochranné pásmo elektrické stanice je stanoveno v § 46 odst. 6 zákona č. 458/2000 Sb., o podmínkách podnikání a o výkonu státní správy v energetických odvětvích a o změně některých zákonů (energetický zákon), a je vymezeno svislými rovinami vedenými ve vodorovné vzdálenosti:

a) u venkovních elektrických stanic a dále stanic s napětím větším než 52 kV v budovách 20 metrů vně od oplocení nebo v případě, že stanice není oplocena, 20 metrů od vnějšího líce obvodového zdiva,
b) u stožárových elektrických stanic a věžových stanic s venkovním přívodem s převodem napětí z úrovně nad 1 kV a menší než 52 kV na úroveň nízkého napětí 7 m od vnější hrany půdorysu stanice ve všech směrech,
c) u kompaktních a zděných el. stanic s převodem napětí z úrovně nad 1 kV a menší než 52 kV na úroveň nízkého napětí 2 metry od vnějšího pláště stanice ve všech směrech,
d) u vestavěných el. stanic 1 metr vně od obestavění.

V ochranném pásmu elektrické stanice je podle § 46 odst. 8 a 10 energetického zákona zakázáno:

1. zřizovat bez souhlasu vlastníka těchto zařízení stavby či umisťovat konstrukce a jiná podobná zařízení, jakož i uskladňovat hořlavé a výbušné látky,
2. provádět bez souhlasu vlastníka zemní práce,
3. provádět činnosti, které by mohly ohrozit spolehlivost a bezpečnost provozu těchto zařízení nebo ohrozit život, zdraví či majetek osob,
4. provádět činnosti, které by znemožňovaly nebo podstatně znesnadňovaly přístup k těmto zařízením.

Pokud stavba nebo stavební činnost zasahuje do ochranného pásma elektrické stanice, je třeba požádat o písemný souhlas vlastníka nebo provozovatele tohoto zařízení na základě § 46 odst. 8 a 11 energetického zákona.

V ochranném pásmu elektrické stanice je dále zakázáno provádět činnosti, které by mohly mít za následek ohrožení bezpečnosti a spolehlivosti provozu stanice nebo zmenšující či podstatně znesnadňující její obsluhu a údržbu a to zejména:

5. provádět výkopové práce ohrožující zaústění podzemních vedení vysokého a nízkého napětí nebo stabilitu stavební části el. stanice (viz podmínky pro činnosti v ochranných pásmech podzemního vedení),
6. skladovat či umisťovat předměty bránící přístupu do elektrické stanice nebo k rozvaděčům vysokého nebo nízkého napětí,
7. umisťovat antény, reklamy, ukazatele apod.,
8. zřizovat oplocení, které by znemožnilo obsluhu el. stanice.

Případné nedodržení uvedených podmínek bude řešeno příslušným stavebním úřadem nebo nahlášeno Energetickému regulačnímu úřadu jako správní delikt ve smyslu příslušného ustanovení energetického zákona spočívající v porušení zákazu provádět činnosti v ochranných pásmech dle § 46 uvedeného zákona.

Pozn.: Uvedené právní nebo technické normy jsou uvažovány v platném znění.

PODMÍNKY PRO PROVÁDĚNÍ ČINNOSTÍ V OCHRANNÝCH PÁSMECH NEBO BEZPROSTŘEDNÍ BLÍZKOSTI ZAŘÍZENÍ TECHNICKÉ INFRASTRUKTURY

Ochranné pásmo zařízení technické infrastruktury činí 1 metr po obou stranách od potrubí nebo kabelu.

V ochranném pásmu zařízení technické infrastruktury je zakázáno bez souhlasu společnosti ČEZ Distribuce, a. s., provádět činnosti, které by mohly ohrozit vodárenské, plynárenské, kanalizační nebo jiné zařízení technické infrastruktury, jejich spolehlivost a bezpečnost provozu. Při provádění veškerých činností v ochranném pásmu i mimo ně nesmí dojít k poškození těchto zařízení.

V projektech v bezprostřední blízkosti zařízení technické infrastruktury je nutno dodržet vzájemné vzdálenosti inženýrských sítí dle ČSN 73 6005.

Pozn.: Uvedené právní nebo technické normy jsou uvažovány v platném znění.

ČEZNET

RYCHLÝ
OPTICKÝ
INTERNET

VYJÁDŘENÍ K PROJEKTOVÉ DOKUMENTACI SPOLEČNOSTI ČEZNET s.r.o.

Evid. číslo žádosti: -
Evid. číslo vyjádření: CN2406004-1
Důvod vydání vyjádření: Územní řízení / Stavební řízení
Vyjádření ke dni: 30. srpna 2024

Název akce	DSP pro veřejná prostranství v lokalitě Z15 v Plané
Žadatel	Iva Faltýnková Laboro ateliér s.r.o. Pardubická 644, 565 01 Choceň IČO: 03706940 Tel. 775 977 605, faltynkova@laboroatelier.cz
Stavebník	Jiří Janda Město Planá Náměstí Svobody 1, 348 15 Planá IČO: 00260096 Tel. 374 752 923, janda@muplana.cz
Zájmové území	Město Planá
	zakreslení zájmového území do katastrální mapy

K předložené PD a návrhu technického řešení máme tyto podmínky:

- Stavebník, nebo jím pověřená třetí osoba, je povinen před započetím zemních prací nechat vytyčit průběh sítí společnosti ČEZNET s.r.o. a ohlásit započetí výkopových prací minimálně 14 dní dopředu prostřednictvím formuláře na https://www.ceznet.cz/zadost-o-vytyceni.html .
- Před realizací zajistí investor ověření pozice a hloubky uložení sítí pomocí sond kopaných ručně.
- Pokud při výkopových pracích dojde k obnažení vedení, bude přizván zástupce společnosti ČEZNET s.r.o. pro kontrolu vedení před zasypáním.
- Pokud dojde ke snížení krytí na úroveň 40cm a méně, bude provedeno přeložení nebo dodatečná ochrana vedení na základě konzultace se zástupcem společnosti ČEZNET s.r.o.
  Náklady na úpravu vedení bude hradit investor stavby.
- Při souběhu a křížení IS požadujeme dodržení odstupových vzdáleností dle ČSN 73 6005
- Stavebník, nebo jím pověřená třetí osoba, je povinen dodržet podmínky ČSN pro práci v ochranném pásmu. Ochranné pásmo podzemního komunikačního vedení činí 1,5 m.
- Stavebník, nebo jím pověřená třetí osoba, je povinen bez zbytečného odkladu poté, kdy zjistil, že došlo k poškození podzemního či nadzemního vedení, kontaktovat správce sítě.
- Ve vyznačeném zájmovém území je plánovaná výstavba optické sítě společnosti ČEZNET s.r.o. Před zahájením výkopových prací žádáme o kontaktování z důvodu ověření aktuálního stavu výstavby optické sítě.

Za splnění výše uvedených podmínek Společnost ČEZNET s.r.o. dává **souhlasné stanovisko** k vydání Územního souhlasu / rozhodnutí (Stavebního povolení) a následně souhlas s realizací stavby.

(1) Vyjádření je platné pouze pro zájmové území určené a vyznačené žadatelem, jakož i pro důvod vydání vyjádření stanovený žadatelem v žádosti

Toto vyjádření má platnost 1 rok.

Vyjádření za společnost ČEZNET s.r.o.
V zastoupení společnost KETNET s.r.o.
V Tachově dne 30. 8. 2024

ČEZNET
ČEZNET s.r.o.
Účetní oddělení
P.O. BOX 5, Vilémovská 1602, 347 01 Tachov
tel.: +420 211 042 888
Rychlý a spolehlivý internet
03

Lucie Juránková
Pomocný projektant
lucie.jurankova@ketnet.cz
tel.: 371 431 035

ČEZNET

RYCHLÝ
OPTICKÝ
INTERNET

VYJÁDŘENÍ O EXISTENCI SÍTÍ ELEKTRONICKÝCH KOMUNIKACÍ SPOLEČNOSTI ČEZNET s.r.o.

Evid. číslo žádosti: -
Evid. číslo vyjádření: CN2406004
Důvod vydání vyjádření: Existence sítí
Vyjádření ke dni: 7. června 2024

Název akce	DSP pro veřejná prostranství v lokalitě Z15 v Plané
Žadatel	Iva Faltýnková Laboro ateliér s.r.o. Pardubická 644, 565 01 Choceň IČO: 03706940 Tel. 775 977 605, faltynkova@laboroatelier.cz
Stavebník	Jiří Tupa Město Planá náměstí Svobody 1, 348 15 Planá IČO: 00260096 Tel. 374 752 923, it@muplana.cz
Zájmové území	Město Planá, ul. Zámecká, Severní
	zakreslení zájmového území do katastrální mapy

Ve vyznačeném zájmovém území se **nachází** podzemní a nadzemní vedení společnosti ČEZNET s.r.o., se kterým by mohlo dojít ke střetu. Průběh sítí je zakreslen v příloze.
Jedná se o optické vedení v chráničce HDPE 40 – modré, červené, oranžové, zelené, růžové barvy.

Ve vyznačeném zájmovém území je plánovaná výstavba optické sítě společnosti ČEZNET s.r.o. Před zahájením výkopových prací žádáme o kontaktování z důvodu ověření aktuálního stavu výstavby optické sítě.

Toto vyjádření **není** podkladem pro Územní/Stavební řízení.
Stavebník, nebo jím pověřená třetí osoba, je povinen předložit zpracovanou dokumentaci se zakreslenými sítěmi k odsouhlasení prostřednictvím formuláře na https://www.ceznet.cz/vyjadreni-k-projektove-dokumentaci.html .

Stavebník, nebo jím pověřená třetí osoba, je povinen před započetím zemních prací nechat vytyčit průběh sítí společnosti ČEZNET s.r.o. a ohlásit započetí výkopových prací minimálně 14 dní dopředu prostřednictvím formuláře na https://www.ceznet.cz/zadost-o-vytyceni.html .

(1) Vyjádření je platné pouze pro zájmové území určené a vyznačené žadatelem, jakož i pro důvod vydání vyjádření stanovený žadatelem v žádosti.

Toto vyjádření má platnost 1 rok.

Vyjádření za společnost ČEZNET s.r.o.
V Tachově dne 7. 6. 2024

Lucie Juránková
Pomocný projektant
lucie.jurankova@ketnet.cz
tel.: 371 431 035

Příloha k vyjádření č.CN2408004

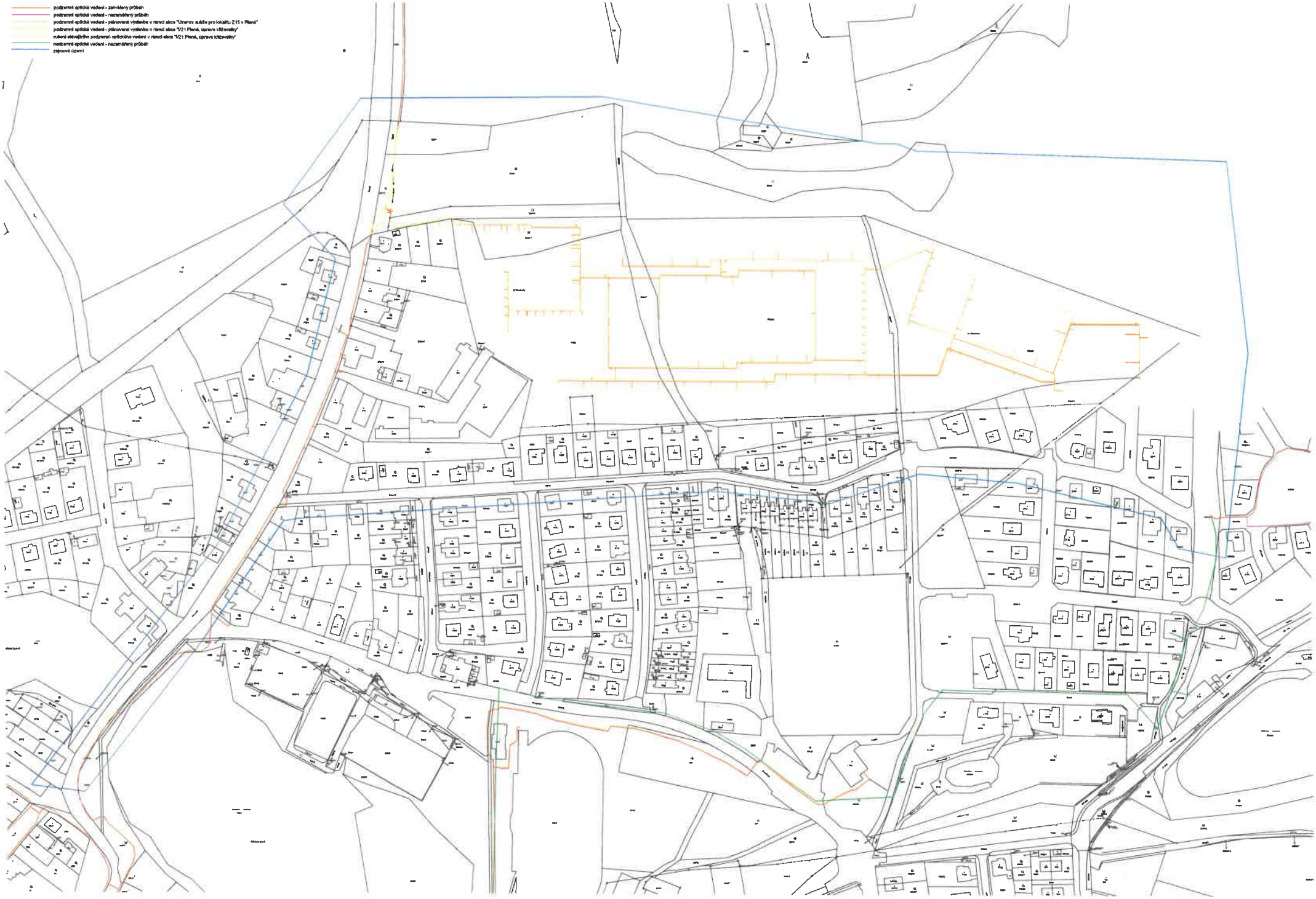

CETIN

VYJÁDŘENÍ O POLOZE SÍTĚ ELEKTRONICKÝCH KOMUNIKACÍ společnosti CETIN a.s. („Vyjádření“)
A VŠEOBECNÉ PODMÍNKY OCHRANY SÍTĚ ELEKTRONICKÝCH KOMUNIKACÍ společnosti CETIN a.s. („Všeobecné podmínky ochrany SEK“)

toto Vyjádření a Všeobecné podmínky ochrany SEK je vydané dle ustanovení § 101 zákona č. 127/2005 Sb., o elektronických komunikacích a o změně některých souvisejících zákonů, v platném znění (**„Zákon o elektronických komunikacích“**), a dle příslušných ustanovení zákona č. 283/2021 Sb., stavební zákon, ve znění pozdějších předpisů (**„Stavební zákon“**), a dle příslušných ustanovení zákona č. 89/2012 Sb., občanského zákoníku, v platném znění (**„Občanský zákoník“**)

Číslo jednací: 245943/24 **Číslo žádosti: 0124 764 517 („Žádost“)**

Název akce (**„Stavba“**)	DSP pro veřejná prostranství v lokalitě Z15 v Plané	
Důvod vydání Vyjádření (**„Důvod vyjádření“**)	Žádost o povolení záměru nebo odstranění stavby, zařízení nebo terénní úpravy dle Stavebního zákona	
Žadatel	Laboro ateliér s.r.o.	
Stavebník	Město Planá, náměstí Svobody 1, Planá, 34815	
Zájmové území	Okres	Tachov
	Obec	Planá
	Kat. území / č. parcely	Planá u Mariánských Lázní
Platnost Vyjádření	**20. 8. 2026 („Den konce platnosti Vyjádření“)**	

Žadatel Žádostí určil a vyznačil Zájmové území, jakož i určil Důvod Vyjádření.

Na základě určení a vyznačení Zájmového území Žadatelem a na základě určení Důvodu Vyjádření vydává společnost CETIN a.s. následující Vyjádření:

Dojde ke střetu se sítí elektronických komunikací (dále jen „**SEK**“) společnosti **CETIN a.s.**

(I) Na Žadatelem určeném a vyznačeném Zájmovém území se vyskytuje SEK společnosti CETIN a.s.;

(II) Společnost CETIN a.s. **za podmínky splnění bodu (III)** tohoto Vyjádření **souhlasí**, aby Stavebník a/nebo Žadatel, je-li Stavebníkem v Zájmovém území vyznačeném v Žádosti, provedl Stavbu a/nebo činnosti povolené příslušným správním rozhodnutím vydaným dle Stavebního zákona;

(III) Stavebník a/nebo Žadatel, je-li Stavebníkem, je povinen
(i) dodržet tyto níže uvedené podmínky, které byly stanovené POS, tak jak je tento označen ve Všeobecných podmínkách ochrany SEK
- (žádné specifické podmínky nebyly uvedeny); a

(ii) řídit se Všeobecnými podmínkami ochrany SEK, které jsou nedílnou součástí Vyjádření;

(IV) Pro případ, že bude nezbytné přeložení SEK, zajistí vždy takové přeložení SEK její vlastník, společnost CETIN a.s. Stavebník, který vyvolal překládku SEK je dle ustanovení § 104 odst. 17 Zákona o elektronických komunikacích povinen uhradit společnosti CETIN a.s. veškeré náklady na nezbytné úpravy dotčeného úseku SEK, a to na úrovni stávajícího technického řešení;

(V) Pro účely přeložení SEK dle bodu (IV) tohoto Vyjádření je Stavebník povinen uzavřít se

společností CETIN a.s. Smlouvu o realizaci překládky SEK.

Vyjádření je platné pouze pro Zájmové území určené a vyznačené Žadatelem, jakož i pro Důvod Vyjádření stanovený a určený Žadatelem v Žádosti.

Vyjádření pozbývá platnosti i) v Den konce platnosti Vyjádření, ii) změnou rozsahu Zájmového území či změnou Důvodu Vyjádření uvedeného v Žádosti a/nebo iii) jakýmkoliv porušením kterékoliv povinnosti stanovené Všeobecnými podmínkami ochrany SEK, to vše v závislosti na tom, která ze skutečností rozhodná pro pozbytí platnosti Vyjádření nastane nejdříve.

Společnost CETIN a.s. vydáním tohoto Vyjádření poskytla Žadateli pro Žadatelem určené a vyznačené Zájmové území veškeré informace o SEK dostupné společnosti CETIN a.s. ke dni podání Žádosti.

Ze strany společnosti CETIN a.s. může v některých případech docházet ke zpracování Vašich osobních údajů. Ke zpracování Vašich osobních údajů dochází vždy v souladu s platnými právními předpisy. Konkrétní zásady a podmínky zpracování osobních údajů společností CETIN a.s. jsou dostupné na stránce https://www.cetin.cz/zasady-ochrany-osobnich-udaju.

V případě dotazů k Vyjádření kontaktujte prosím asistenční linku 800 630 630.

Přílohami Vyjádření jsou:

- *Všeobecné podmínky ochrany SEK*
- *Informace k vytýčení SEK ve vlastnictví společnosti CETIN a.s.*
- *Situační výkres (obsahuje Zájmové území určené a vyznačené Žadatelem a výřezy účelové mapy SEK)*

Vyjádření vydala společnost **CETIN a.s.** dne: 20. 8. 2024.

CETIN a.s.
Českomoravská 2510/19, Libeň
190 00 Praha 9
DIČ CZ04084063
102

CETIN

Číslo jednací: 245943/24 Číslo žádosti: 0124 764 517

VŠEOBECNÉ PODMÍNKY OCHRANY SÍTĚ ELEKTRONICKÝCH KOMUNIKACÍ společnosti CETIN a.s.

1. PLATNOST VŠEOBECNÝCH PODMÍNEK

i) Tyto Všeobecné í podmínky ochrany sítě elektronických komunikací (dále jen „**VPOSEK**") tvoří součást Vyjádření (jak je tento pojem definován níže v článku 2 VPOSEK).

ii) V případě rozporu mezi Vyjádřením a těmito VPOSEK mají přednost ustanovení Vyjádření, pokud není těmito VPOSEK stanoveno jinak.

2. DEFINICE

Níže uvedené termíny, jsou-li použity v těchto VPOSEK a uvozeny velkým písmenem, mají následující význam:

„**CETIN**" znamená CETIN a.s. se sídlem Českomoravská 2510/19, Libeň, 190 00 Praha 9, IČO: 04084063, zapsaná v obchodním rejstříku vedeném Městským soudem v Praze pod spz. B 20623;
„**Den**" je kalendářní den;
„**Kabelovod**" podzemní zařízení sestávající se z tělesa Kabelovodu a kabelových komor, sloužící k zatahovaní kabelů a ochranných trubek;
„**Občanský zákoník**" znamená zákon č. 89/2012 Sb., občanský zákoník, ve znění pozdějších předpisů;
„**POS**" je zaměstnanec společnosti CETIN, pověřený ochranou sítě, Tomáš Petrilák, tel.: 602 145 834, e-mail: tomas.petrilak@cetin.cz;
„**Pracovní den**" znamená Den, který není v České republice dnem pracovního klidu nebo státem uznaným svátkem;
„**Příslušné požadavky**" znamená jakýkoli a každý příslušný právní předpis, vč. technických norem, nebo normativní právní akt veřejné správy či samosprávy, nebo jakékoli rozhodnutí, povolení, souhlas nebo licenci, včetně podmínek, které s ním souvisí;
„**Překládka**" je stavba spočívající ve změně trasy vedení SEK ve vlastnictví CETIN nebo přemístění zařízení SEK ve vlastnictví CETIN; Stavebník, který Překládku vyvolal, je dle ustanovení § 104 odst. 17 Zákona o elektronických komunikacích povinen uhradit společnosti CETIN veškeré náklady na nezbytné úpravy dotčeného úseku SEK, a to na úrovni stávajícího technického řešení;
„**SEK**" je síť elektronických komunikací ve vlastnictví CETIN;
„**Stavba**" je stavba a/nebo činnosti ve vztahu, k níž bylo vydáno Vyjádření, a je prováděna Stavebníkem a/nebo Žadatelem v souladu s Příslušnými požadavky, povolená příslušným správním rozhodnutím vydaným dle Stavebního zákona;
„**Stavebník**" je osoba takto označená ve Vyjádření;
„**Stavební zákon**" je zákon č. 283/2021 Sb., stavební zákon, ve znění pozdějších předpisů;
„**Vyjádření**" je vyjádření o poloze sítě elektronických komunikací vydané společností CETIN dne 20. 8. 2024 pod č.j 245943/24;
„**Zájmové území**" je území označené Žadatelem a/nebo Stavebníkem v Žádosti;
„**Situační výkres**" je výkres, který je přílohou Vyjádření a obsahuje Zájmové území určené a vyznačené Žadatelem v Žádosti a výřezy účelové mapy SEK;
„**Zákon o elektronických komunikacích**" je zákon č. 127/2005 Sb., o elektronických komunikacích a o změně některých souvisejících zákonů, ve znění pozdějších předpisů;
„**Žadatel**" je osoba takto označená ve Vyjádření.
„**Žádost**" je žádost, kterou Žadatel a/nebo Stavebník požádal CETIN o vydání Vyjádření.

3. PLATNOST A ÚČINNOST VPOSEK

Tyto VPOSEK jsou platné a účinné Dnem odeslání Vyjádření na i) adresu elektronické pošty Stavebníka a/nebo Žadatele uvedenou v Žádosti nebo ii) adresu pro doručení prostřednictvím poštovní přepravy uvedenou Stavebníkem a/nebo Žadatelem v Žádosti.

4. OBECNÁ PRÁVA A POVINNOSTI STAVEBNÍKA A/NEBO ŽADATELE

(i) Stavebník, Žadatel je výslovně srozuměn s tím, že SEK je veřejně prospěšným zařízením, byla zřízena ve veřejném zájmu a je chráněna Příslušnými požadavky.

(ii) SEK je chráněna ochranným pásmem, jehož rozsah je stanoven (a) ustanovením § 102 Zákona o elektronických komunikacích a/nebo (b) právními předpisy účinnými před Zákonem o elektronických komunikacích, není-li Příslušnými požadavky stanoveno jinak.

(iii) Stavebník, Žadatel nebo jím pověřená třetí osoba, je povinen při provádění Stavby nebo jiných prací, při odstraňování havárií a projektování staveb, řídit se Příslušnými požadavky, správnou praxí v oboru stavebnictví a technologickými postupy a je povinen učinit veškerá nezbytná opatření vyžadovaná Příslušnými požadavky k ochraně SEK před poškozením. Povinnosti dle tohoto odstavce má Stavebník rovněž ve vztahu k SEK, které se nachází mimo Zájmové území.

(iv) Při zjištění jakéhokoliv rozporu mezi údaji v Situačním výkresu, který je přílohou Vyjádření a skutečným stavem, je Stavebník a/nebo Žadatel povinen bez zbytečného odkladu, nejpozději Den následující po zjištění takové skutečnosti, zjištěný rozpor oznámit POS.

(v) Stavebník, Žadatel nebo jím pověřená třetí osoba, je povinen každé poškození či krádež SEK bezodkladně, nejpozději Den následující po zjištění takové skutečnosti, oznámit takovou skutečnost dohledovému centru společnosti CETIN na telefonní číslo +420 238 464 190.

(vi) Bude-li Stavebník, Žadatel nebo jím pověřená třetí osoba na společnosti CETIN požadovat, aby se jako účastník správního řízení, pro jehož účely bylo toto Vyjádření vydáno, vzdala práva na odvolání proti rozhodnutí vydanému ve správním řízení, je oprávněn kontaktovat POS.

5. POVINNOSTI STAVEBNÍKA PŘI PŘÍPRAVĚ STAVBY

(i) Při projektování Stavby je Stavebník povinen zajistit, aby projektová dokumentace Stavby (i) zohledňovala veškeré požadavky na ochranu SEK vyplývající z Příslušných požadavků, zejména ze Zákona o elektronických komunikacích a Stavebního zákona, (ii) respektovala správnou praxi v oboru stavebnictví a technologické postupy a (iii) umožňovala, aby i po provedení a umístění Stavby dle takové projektové dokumentace byla společnost CETIN, jako vlastník SEK schopna bez jakýkoliv omezení a překážek provozovat SEK, provádět údržbu a opravy SEK.

(ii) Nebude-li možné projektovou dokumentací zajistit některý, byť i jeden z požadavků dle předchozího odstavce (i) a/nebo umístění Stavby by mohlo způsobit, že nebude naplněn některý, byť i jeden z požadavků dle předchozího odstavce (i), vyvolá Stavebník Překládku.

(iii) Při projektování Stavby, která se nachází nebo je u ní zamýšleno, že se bude nacházet v ochranném pásmu radiových tras společnosti CETIN a překračuje výšku 15 m nad zemským povrchem, a to včetně dočasných objektů zařízení staveniště (jeřáby, konstrukce, atd.) je Stavebník povinen písemně kontaktovat POS za účelem získání konkrétního stanoviska a podmínek k ochraně radiových tras společnosti CETIN a pro určení, zda Stavba vyvolá Překládku. Ochranné pásmo radiových tras v šíři 50m je zakresleno do situačního výkresu, který je součástí tohoto Vyjádření.

VŠEOBECNÉ PODMÍNKY OCHRANY SÍTĚ ELEKTRONICKÝCH KOMUNIKACÍ společnosti CETIN a.s.

(iv) Pokud se v Zájmovém území nachází podzemní silové vedení (NN) ve vlastnictví společnosti CETIN, je Stavebník povinen ve vztahu k projektové dokumentaci zajistit totéž, co je uvedeno pod písm (i) tohoto článku 5, přičemž platí, že Stavebník vyvolá Překládku v případech uvedených pod písm (ii) tohoto článku 5.

(v) Stavebník je povinen při projektování Stavby, která je stavbou (a) zařízení silových elektrických sítí (VN, VVN a ZVVN) a/nebo (b) trakčních vedení, provést výpočet či posouzení rušivých vlivů na SEK, zpracovat ochranná opatření, to vše dle a v souladu s Příslušnými požadavky. Stavebník je povinen nejpozději třicet (30) Dnů před podáním žádosti o vydání příslušného správního rozhodnutí k umístění Stavby dle Stavebního zákona předat POS výpočet či posouzení rušivých vlivů na SEK a zpracovaná ochranná opatření.

(vi) Je-li Stavba v souběhu s Kabelovodem, nebo Kabelovod kříží, je Stavebník povinen nejpozději ke Dni, ke kterému započne se zpracováním projektové dokumentace ke Stavbě, oznámit POS a projednat s POS (a) veškeré případy, kdy trajektorie podvrtů a protlaků budou vedeny ve vzdálenosti menší, než je 1,5 m od Kabelovodu a (b) jakékoliv výkopové práce, které budou nebo by mohly být vedeny v úrovni či pod úrovní Kabelovodu nebo kabelové komory.

(vii) Je-li Stavba umístěna nebo má být umístěna v blízkosti Kabelovodu, ve vzdálenosti menší, než jsou 2 m nebo kříží-li Stavba Kabelovod ve vzdálenosti menší, než je 0,5 m nad nebo kdekoli pod Kabelovodem, je Stavebník povinen předložit POS k posouzení zakreslení Stavby v příčných řezech, přičemž do příčného řezu je Stavebník rovněž povinen zakreslit profil kabelové komory.

6. POVINNOSTI STAVEBNÍKA PŘI PROVÁDĚNÍ STAVBY

(i) Stavebník je před započetím jakýchkoliv zemních prací ve vztahu ke Stavbě povinen vytýčit trasu SEK na terénu dle Příslušných požadavků a dle Stavebního zákona. S vytýčenou trasou SEK je Stavebník povinen seznámit všechny osoby, které budou anebo by mohly zemní práce ve vztahu ke Stavbě provádět. V případě porušení této povinnosti bude Stavebník odpovědný společnosti CETIN za náklady a škody, které porušením této povinnosti společnosti CETIN vzniknou a je povinen je společnosti CETIN uhradit.

(ii) Pět (5) Pracovních dní před započetím jakýchkoliv prací ve vztahu ke Stavbě je Stavebník povinen oznámit společnosti CETIN, že zahájí práce či činnosti ve vztahu ke Stavbě. Písemné oznámení dle předchozí věty zašle Stavebník na adresu elektronické pošty POS a bude obsahovat minimálně číslo jednací Vyjádření a kontaktní údaje Stavebníka.

(iii) Stavebník je povinen zabezpečit a zajistit SEK proti mechanickému poškození, a to zpravidla dočasným umístěním silničních betonových panelů nad kabelovou trasou SEK. Do doby, než je zajištěna a zabezpečena ochrana SEK proti mechanickému poškození, není Stavebník oprávněn přejíždět vozidly nebo stavební mechanizací kabelovou trasu SEK. Při přepravě vysokých nákladů nebo při projíždění stroji, vozidly či mechanizací pod nadzemním vedením SEK je Stavebník povinen prověřit, zda výška nadzemního vedení SEK je dostatečná a umožňuje spolehlivý a bezpečný způsob přepravy nákladu či průjezdu strojů, vozidel či mechanizace.

(iv) Při provádění zemních prací v blízkosti SEK je Stavebník povinen postupovat tak, aby nedošlo ke změně hloubky uložení nebo prostorového uspořádání SEK. V místech, kde SEK vystupuje ze země do budovy, rozváděče, na sloup apod. je Stavebník povinen vykonávat zemní práce se zvýšenou mírou opatrnosti, výkopové práce v blízkosti sloupů nadzemního vedení SEK je Stavebník povinen provádět v takové vzdálenosti od sloupu nadzemního vedení SEK, která je dostatečná k tomu, aby nedošlo nebo nemohlo dojít k narušení stability sloupu nadzemního vedení SEK. Stavebník je povinen zajistit, aby jakoukoliv jeho činností nedošlo bez souhlasu a vědomí společnosti CETIN (a) ke změně nivelety terénu, a/nebo (b) k výsadbě trvalých porostů, a/nebo (c) ke změně rozsahu a změně konstrukce zpevněných ploch. Pokud došlo k odkrytí SEK, je Stavebník povinen SEK po celou dobu odkrytí náležitě zabezpečit proti prověšení, poškození a odcizení.

(v) Zjistí-li Stavebník kdykoliv během provádění prací ve vztahu ke Stavbě jakýkoliv rozpor mezi údaji v projektové dokumentaci a skutečností, je povinen bezodkladně přerušit práce a oznámit zjištěný rozpor na adresu elektronické pošty POS. Stavebník není oprávněn pokračovat v pracích ve vztahu ke Stavbě do doby, než získá písemný souhlas POS s pokračováním prací.

(vi) Stavebník není bez předchozího písemného souhlasu společnosti CETIN oprávněn manipulovat s kryty kabelových komor, jakkoliv zakrývat vstupy do kabelových komor, a to ani dočasně, vstupovat do kabelových komor, jakkoliv manipulovat s případně odkrytými prvky SEK či s jakýmkoliv jiným zařízením se SEK souvisejícím. Rovněž bez předchozího písemného souhlasu společnosti CETIN není Stavebník oprávněn umístit nad trasou Kabelovodu jakoukoliv jinou síť technické infrastruktury v podélném směru.

(vii) Byla-li v souladu s Vyjádřením a těmito VPOSEK odkryta SEK je Stavebník povinen tři (3) Pracovní dny před zakrytím SEK písemně oznámit POS zakrytí SEK a vyzvat ho ke kontrole před zakrytím. Oznámení Stavebníka dle předchozí věty musí obsahovat minimálně předpokládaný Den zakrytí, číslo jednací Vyjádření a kontaktní údaje Stavebníka. Stavebník není oprávněn provést zakrytí do doby, než získá písemný souhlas POS se zakrytím.

7. ROZHODNÉ PRÁVO

Vyjádření a VPOSEK se řídí českým právem, zejména Občanským zákoníkem, Zákonem o elektronických komunikacích a Stavebním zákonem. Veškeré spory z Vyjádření či VPOSEK vyplývající budou s konečnou platností řešeny u příslušného soudu České republiky.

8. PÍSEMNÝ STYK

Písemným stykem či pojmem „písemně" se pro účely Vyjádření a VPOSEK rozumí předání zpráv jedním z těchto způsobů:
- v listinné podobě;
- e-mailovou zprávou se zaručeným elektronickým podpisem dle zák. č. 227/2000 Sb., o elektronickém podpisu a o změně některých dalších zákonů (zákon o elektronickém podpisu), ve znění pozdějších předpisů;

9. ZÁVĚREČNÁ USTANOVENÍ

(i) Stavebník, Žadatel nebo jím pověřená třetí osoba je počínaje Dnem převzetí Vyjádření povinen užít informace a data uvedená ve Vyjádření pouze a výhradně k účelu, pro který mu byla tato poskytnuta. Stavebník, Žadatel nebo jím pověřená třetí osoba není oprávněn informace a data rozmnožovat, rozšiřovat, pronajímat, půjčovat či jinak umožnit jejich užívání třetí osobou bez předchozího písemného souhlasu společnosti CETIN.

(ii) Pro případ porušení kterékoliv z povinností Stavebníka, Žadatele nebo jím pověřené třetí osoby, založené Vyjádřením /nebo těmito VPOSEK je Stavebník, Žadatel či jím pověřená třetí osoba odpovědný za veškeré náklady a škody, které společnosti CETIN vzniknou porušením povinnosti Stavebníka, Žadatele nebo jím pověřené třetí osoby.

Číslo jednací: 245943/24 Číslo žádosti: 0124 764 517

Informace k vytyčení *SEK*

V případě požadavku na vytyčení *PVSEK* společnosti *CETIN a.s.* se, prosím, obracejte na společnosti uvedené níže.

CETIN a.s. - středisko Čechy západ

se sídlem: Českomoravská 2510/19, Libeň, 190 00 Praha 9
IČ: 04084063 DIČ: CZ04084063
kontakt: tel: 238461858, obslužná doba 8 - 14 hod, Jaromír Pflanzer, Klatovy -Luby 173, MT: 723 376 566 mezi 7:00 a 8:00

CETIN

(tiskový formát A3)

Příloha k Vyjádření č.j.: 245943/24

Číslo žádosti: 0124 764 517

SITUAČNÍ VÝKRES - ZÁJMOVÉ ÚZEMÍ

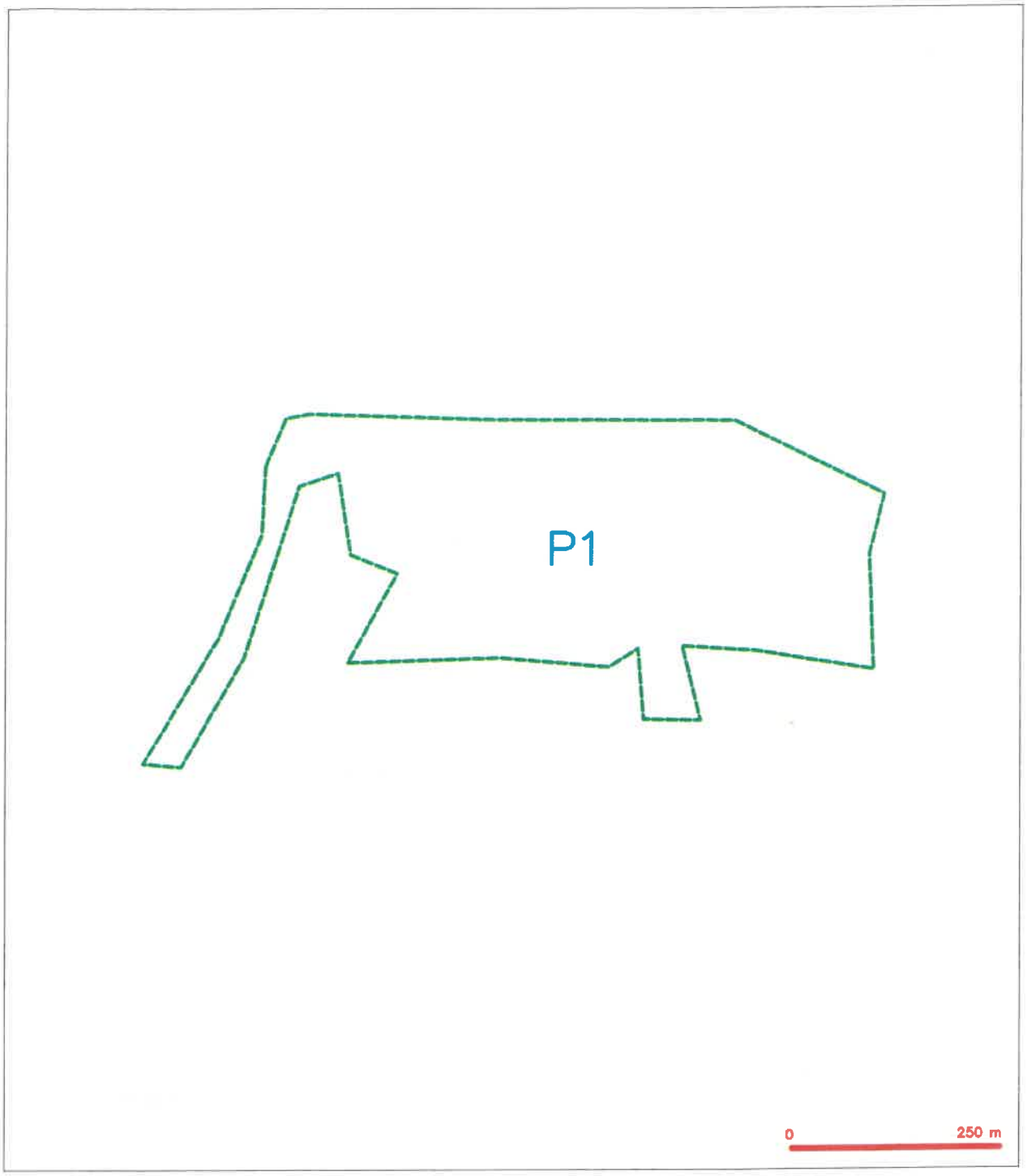

LEGENDA

hranice zájmového území k vyjádření

CETIN a.s.
Českomoravská 2510/19, Libeň
190 00 Praha 9
DIČ CZ04084063

102

SITUAČNÍ VÝKRES - POLYGON 1

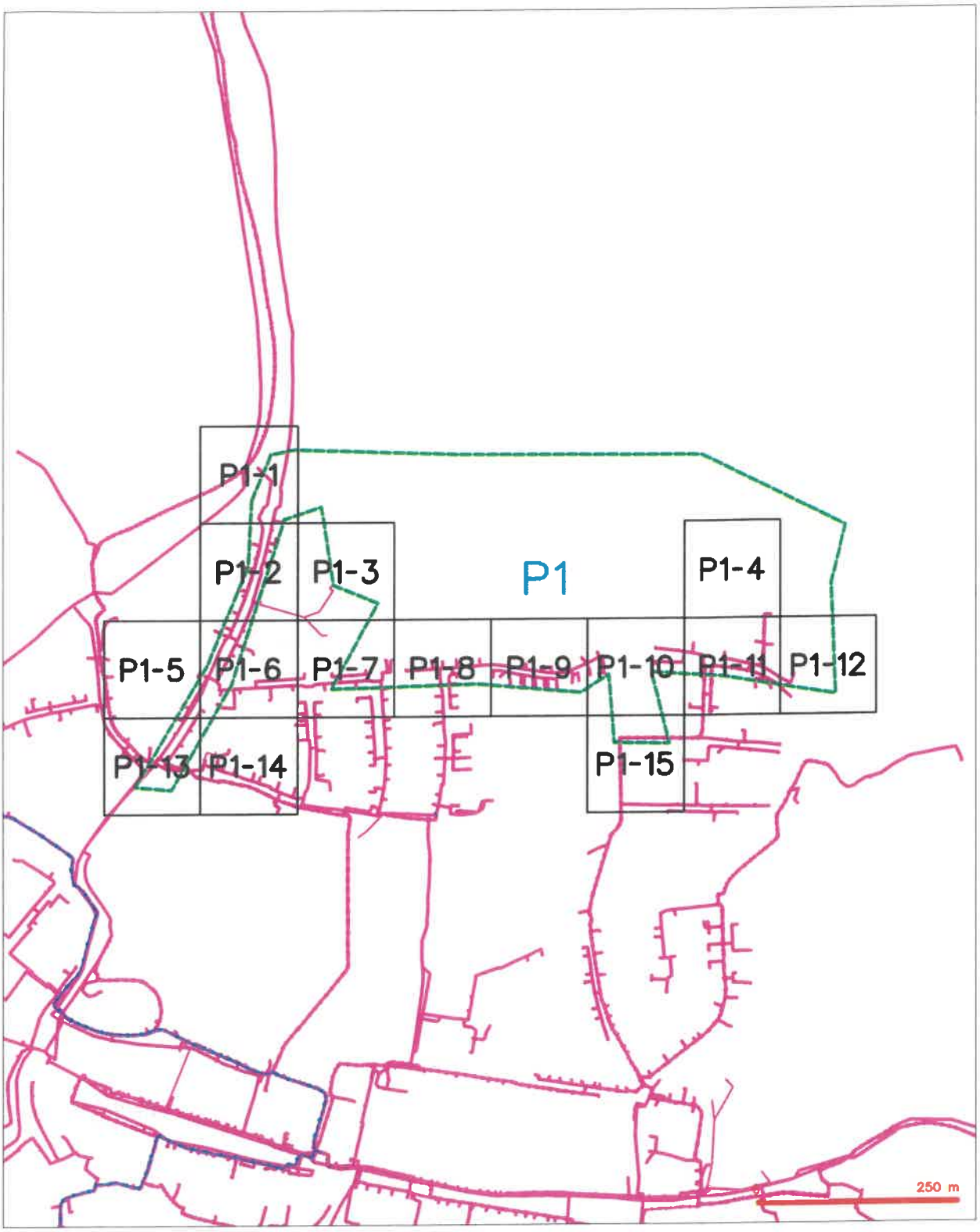

LEGENDA

- hranice zájmového území k vyjádření
- NN přípojka, úsek s NN přípojkou CETIN
- zaměřený průběh metalického kabelu
- zaměřený průběh optického kabelu, HDPE trubky nebo soubor optického a metalického kabelu
- nezaměřený průběh metalického kabelu
- nezaměřené sítě cizí
- nezaměřený průběh optického kabelu, HDPE trubky nebo soubor optického a metalického kabelu
- radiové sítě, ochranné pásmo radiové sítě
- nezaměřené sítě
- neprovizorované sítě
- podzemní sítě cizí
- sítě z NN
- kabelový rozvaděč

(tiskový formát A3) Příloha k Vyjádření č.j.: 245943/24 Číslo žádosti: 0124 764 517

SITUAČNÍ VÝKRES - POLYGON 1, list kladu P1-1

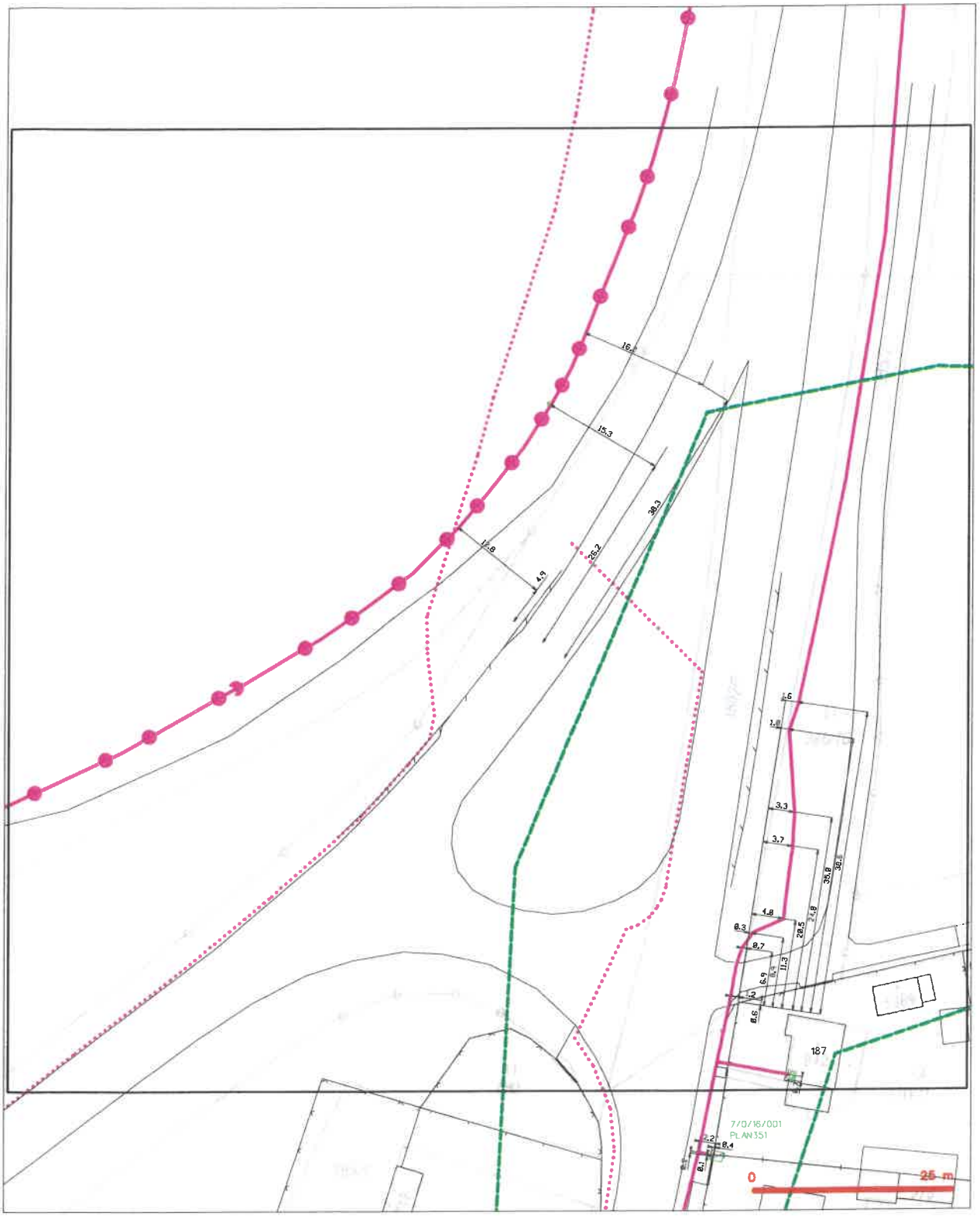

LEGENDA

- hranice zájmového území k vyjádření
- NN přípojka, území s NN přípojkou CETIN
- zaměřený průběh metalického kabelu
- zaměřený průběh optického kabelu, HDPE trubky nebo soubůh optického a metalického kabelu
- nezaměřený průběh metalického kabelu
- nadzemní sítě cizí
- nezaměřený průběh optického kabelu, HDPE trubky nebo soubůh optického a metalického kabelu
- radiové sítě, ochranné pásmo radiové sítě
- nadzemní sítě
- nepravozovaná sítě
- kolektor, kabelovod
- podzemní sítě cizí
- sítě s NN

CETIN

(tiskový formát A3)

Příloha k Vyjádření č.j.: 245943/24

Číslo žádosti: 0124 764 517

SITUAČNÍ VÝKRES - POLYGON 1, list kladu P1-2

LEGENDA

- trasa zájmového území k vyjádření
- NN přípojka území s NN přípojkou CETIN
- zaměřený průběh metalického kabelu
- zaměřený průběh optického kabelu, HDPE trubky nebo součástí optického a metalického kabelu
- nezaměřený průběh metalického kabelu
- nezaměřené sítě cizí
- nezaměřený průběh optického kabelu, HDPE trubky nebo součástí optického a metalického kabelu
- rušené sítě, ochranné pásmo rušené sítě
- nezaměřené sítě
- neprovozované sítě
- kolektor, kabelovod
- podzemní sítě cizí
- sítě z NN

(tiskový formát A3) Příloha k Vyjádření č.j.: 245943/24 Číslo žádosti: 0124 764 517

SITUAČNÍ VÝKRES - POLYGON 1, list kladu P1-3

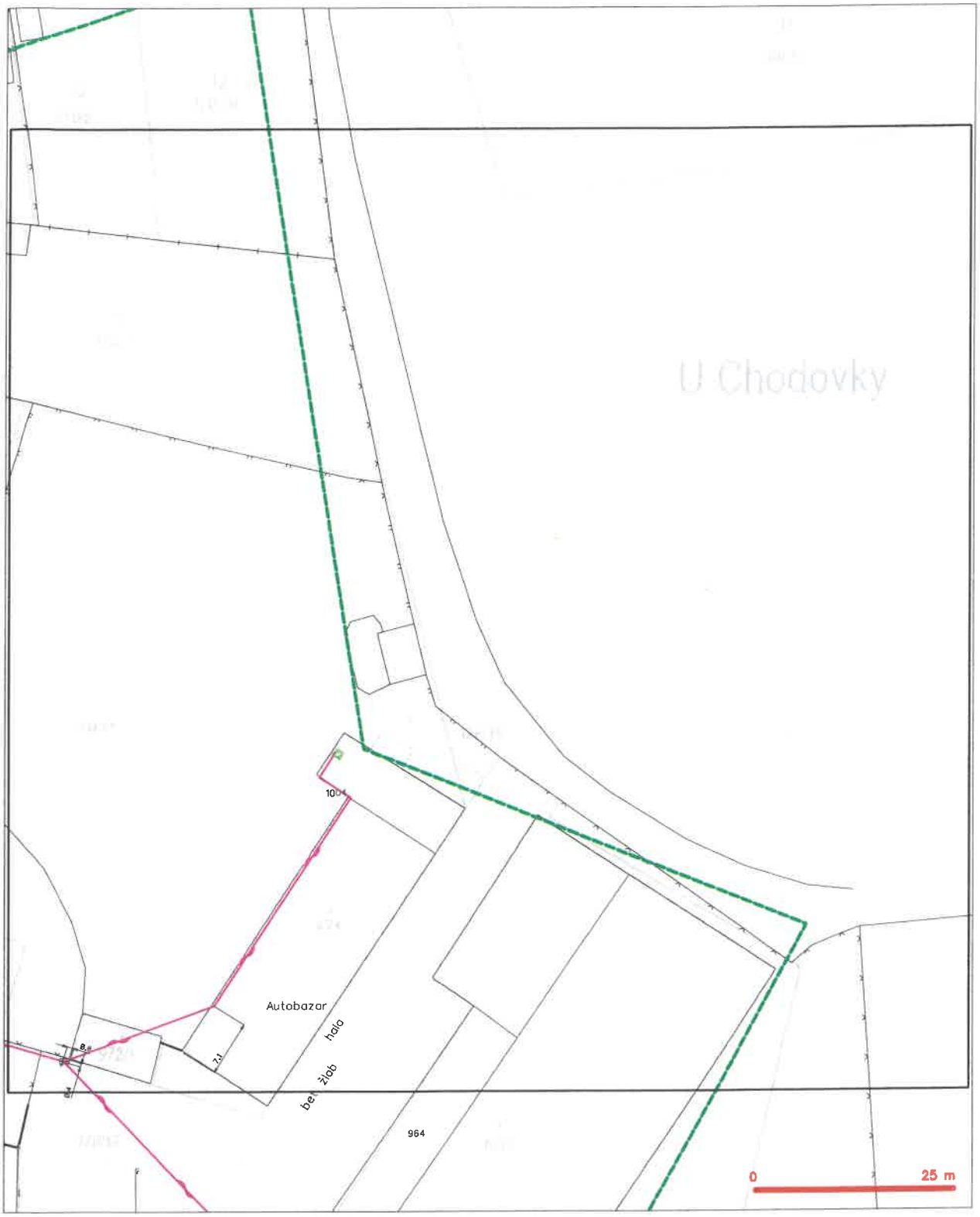

LEGENDA

- hranice zájmového území k vyjádření
- NN přípojka, území s NN přípojkou CETIN
- zaměřený průběh metalického kabelu
- zaměřený průběh optického kabelu, HDPE trubky nebo souběh optického a metalického kabelu
- nezaměřený průběh metalického kabelu
- nadzemní sítě cizí
- nezaměřený průběh optického kabelu, HDPE trubky nebo souběh optického a metalického kabelu
- radiové sítě, ochranné pásmo radiové sítě
- nadzemní sítě
- neprovozované sítě
- podzemní sítě cizí
- sítě s NN
- kolektor, kabelovod

(tiskový formát A3)

Příloha k Vyjádření č.j.: 245943/24

Číslo žádosti: 0124 764 517

SITUAČNÍ VÝKRES - POLYGON 1, list kladu P1-4



LEGENDA

- hranice zájmového území k vyjádření
- NN přípojka, území z NN přípojkou CETIN
- zaměřený průběh metalického kabelu
- zaměřený průběh optického kabelu, HDPE trubky nebo soubah optického a metalického kabelu
- nezaměřený průběh metalického kabelu
- nadzemní síť cizí
- nezaměřený průběh optického kabelu, HDPE trubky nebo soubah optického a metalického kabelu
- rodinné síť, ochranné pásmo rodinné síť
- nadzemní síť
- nepravozovaná síť
- kolektor, kabelovod
- podzemní síť cizí
- síť s NN

SITUAČNÍ VÝKRES - POLYGON 1, list kladu P1-5

LEGENDA

- hranice zájmového území k vyjádření
- NN přípojka, území s NN přípojkou CETIN
- zaměřený průběh metalického kabelu
- zaměřený průběh optického kabelu, HDPE trubky nebo soubůh optického a metalického kabelu
- nezaměřený průběh metalického kabelu
- nadzemní sítě cizí
- nezaměřený průběh optického kabelu, HDPE trubky nebo soubůh optického a metalického kabelu
- rodiové sítě, ochranné pásma rodiové sítě
- nadzemní sítě
- neprovozované sítě
- kolektor, kabelovod
- podzemní sítě cizí
- sítě s NN

CETIN

(tiskový formát A3) Příloha k Vyjádření č.j.: 245943/24 Číslo žádosti: 0124 764 517

SITUAČNÍ VÝKRES - POLYGON 1, list kladu P1-6

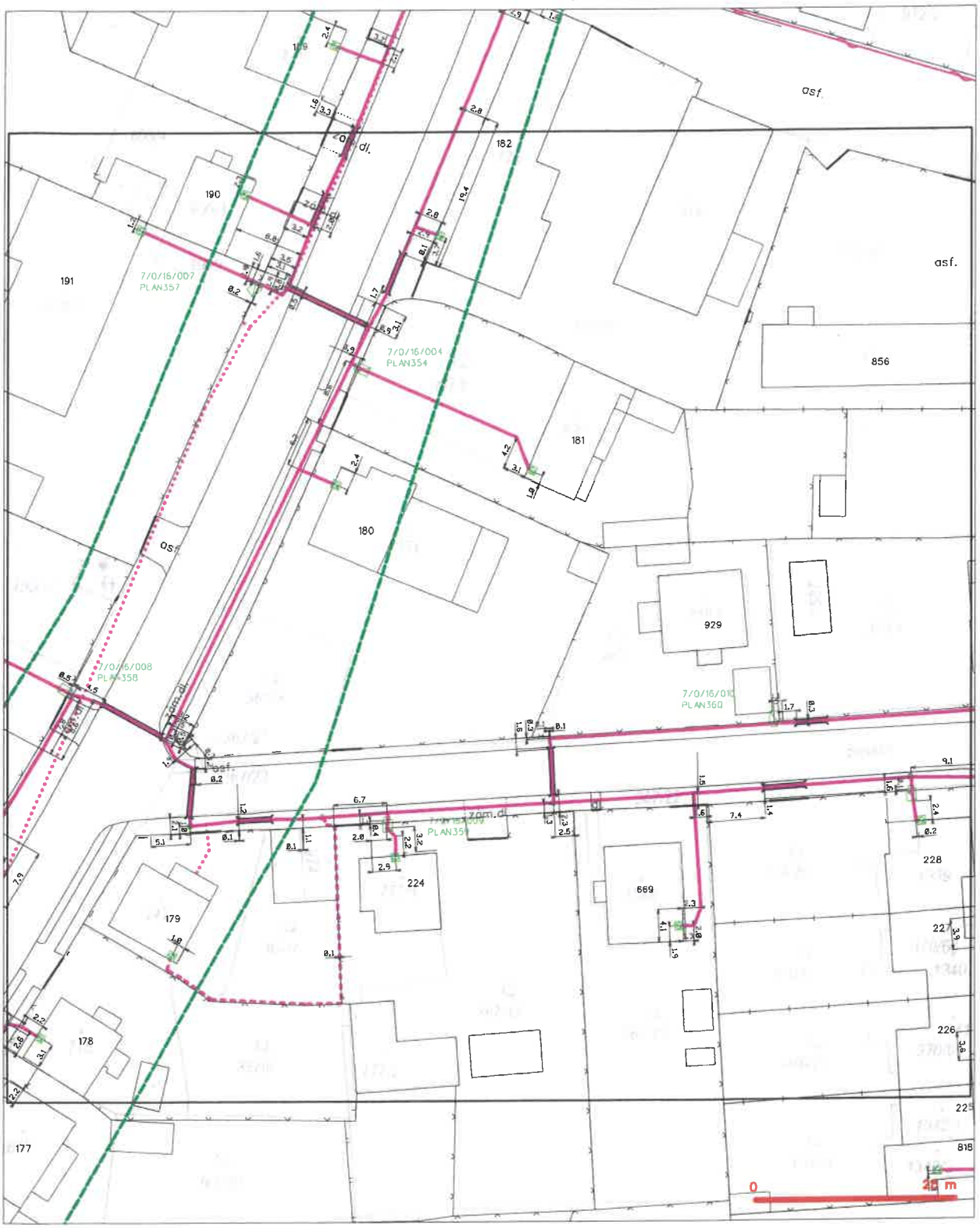

LEGENDA

- hranice zájmového území k vyjádření
- NN přípojka, území z NN přípojkou CETIN
- zaměřený průběh metalického kabelu
- zaměřený průběh optického kabelu, HDPE trubky nebo souběh optického a metalického kabelu
- nezaměřený průběh metalického kabelu
- nadzemní sítě cizí
- nezaměřený průběh optického kabelu, HDPE trubky nebo souběh optického a metalického kabelu
- radové sítě, ochranné pásmo radové sítě
- nadzemní sítě
- neprovozované sítě
- podzemní sítě cizí
- sítě z NN
- kolektor, kabelovod

CETIN

(tiskový formát A3)

Příloha k Vyjádření č.j.: 245943/24

Číslo žádosti: 0124 764 517

SITUAČNÍ VÝKRES - POLYGON 1, list kladu P1-7

LEGENDA

CETIN

(tiskový formát A3) Příloha k Vyjádření č.j.: 245943/24 Číslo žádosti: 0124 764 517

SITUAČNÍ VÝKRES - POLYGON 1, list kladu P1-8

LEGENDA

hranice zájmového území k vyjádření
NN přípojka, území s NN přípojkou CETIN
zaměřený průběh metalického kabelu
zaměřený průběh optického kabelu, HDPE trubky nebo soubě optického a metalického kabelu
nezaměřený průběh metalického kabelu
nedzemní sítě cizí
nezaměřený průběh optického kabelu, HDPE trubky nebo soubě optického a metalického kabelu
rodové sítě, ochranné pásmo rodové sítě
nedzemní sítě
nepravozované sítě
kolektor, kabelovod
podzemní sítě cizí
sítě s NN

(tiskový formát A3) Příloha k Vyjádření č.j.: 245943/24 Číslo žádosti: 0124 764 517

SITUAČNÍ VÝKRES - POLYGON 1, list kladu P1-9

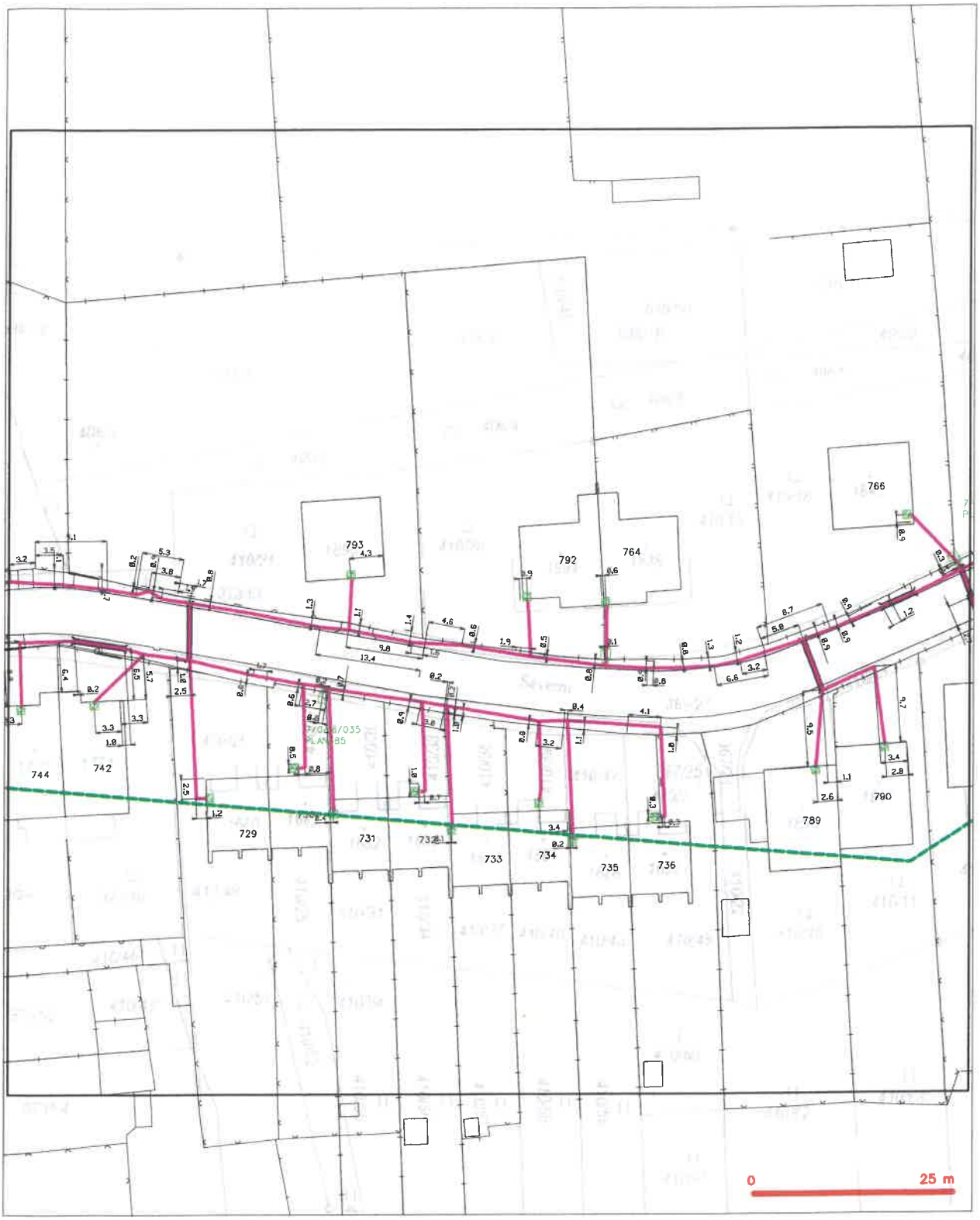

LEGENDA

- hranice zájmového území k vyjádření
- NN přípojka, území z NN přípojkou CETIN
- zaměřený průběh metalického kabelu
- zaměřený průběh optického kabelu, HDPE trubky nebo soubě optického a metalického kabelu
- nezaměřený průběh metalického kabelu
- nedzemní sítě cizí
- nezaměřený průběh optického kabelu, HDPE trubky nebo soubě optického a metalického kabelu
- radové sítě, ochranné pásmo radové sítě
- nedzemní sítě
- neprovozované sítě
- podzemní sítě cizí
- sítě z NN
- kolektor, kabelovod

CETIN

(tiskový formát A3) Příloha k Vyjádření č.j.: 245943/24 Číslo žádosti: 0124 764 517

SITUAČNÍ VÝKRES - POLYGON 1, list kladu P1-10

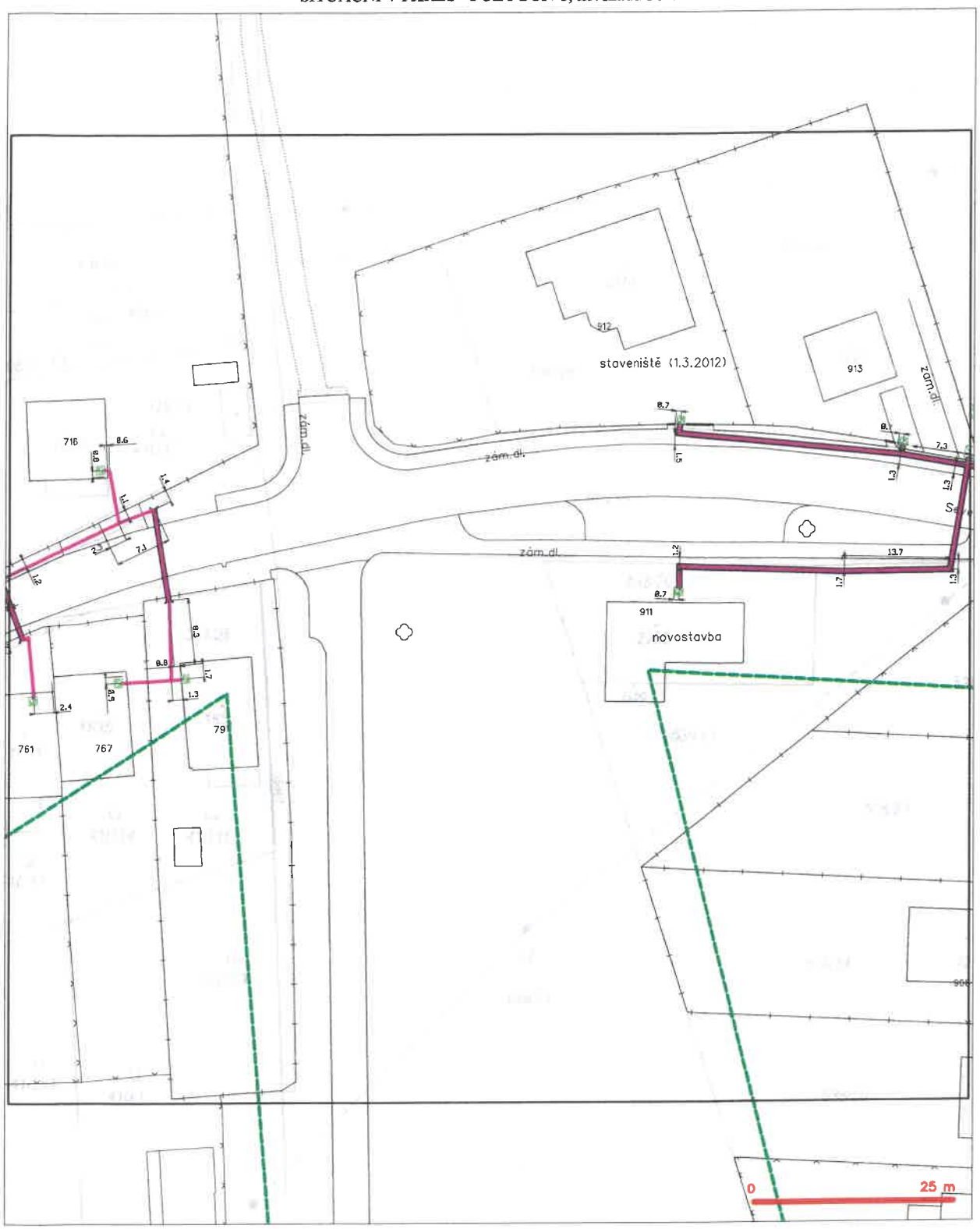

LEGENDA

- hranice zájmového území k vyjádření
- NN přípojka, území s NN přípojkou CETIN
- zaměřený průběh metalického kabelu
- zaměřený průběh optického kabelu, HDPE trubky nebo souběh optického a metalického kabelu
- nezaměřený průběh metalického kabelu
- nedzemní sítě cizí
- nezaměřený průběh optického kabelu, HDPE trubky nebo souběh optického a metalického kabelu
- radiové sítě, ochranné pásmo radiové sítě
- nedzemní sítě
- neprovozované sítě
- podzemní sítě cizí
- sítě s NN
- kolektor, kabelovod

CETIN

(tiskový formát A3) Příloha k Vyjádření č.j.: 245943/24 Číslo žádosti: 0124 764 517

SITUAČNÍ VÝKRES - POLYGON 1, list kladu P1-11

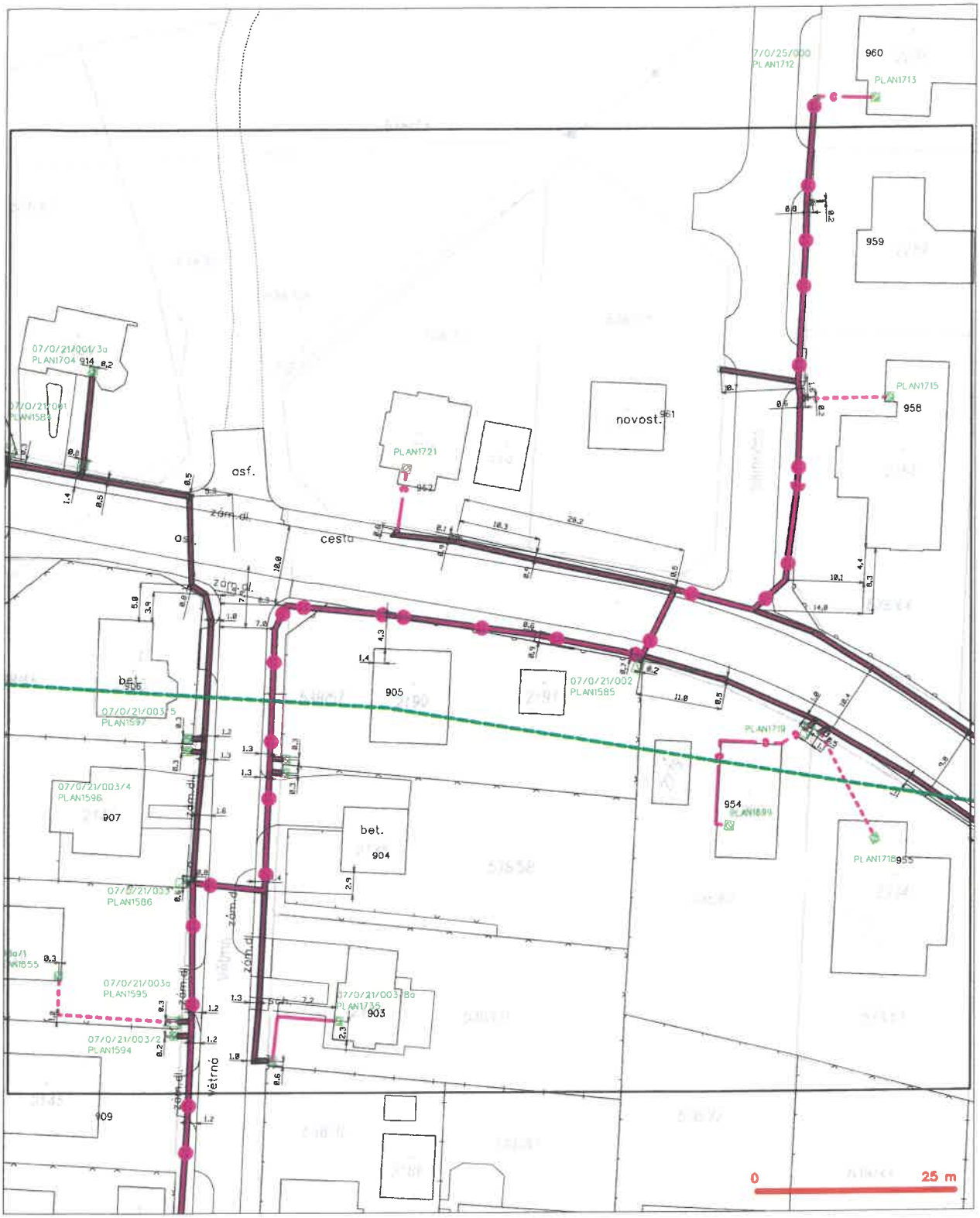

LEGENDA

- hranice zájmového území k vyjádření
- NN přípojka, území s NN přípojkou CETIN
- zaměřený průběh metalického kabelu
- zaměřený průběh optického kabelu, HDPE trubky nebo souběh optického a metalického kabelu
- nezaměřený průběh metalického kabelu
- nadzemní sítě cizí
- nezaměřený průběh optického kabelu, HDPE trubky nebo souběh optického a metalického kabelu
- rodové sítě, ochranné pásmo rodové sítě
- nadzemní sítě
- neprovozovaná sítě
- podzemní sítě cizí
- sítě z NN
- kolektor, kabelovod

SITUAČNÍ VÝKRES - POLYGON 1, list kladu P1-12

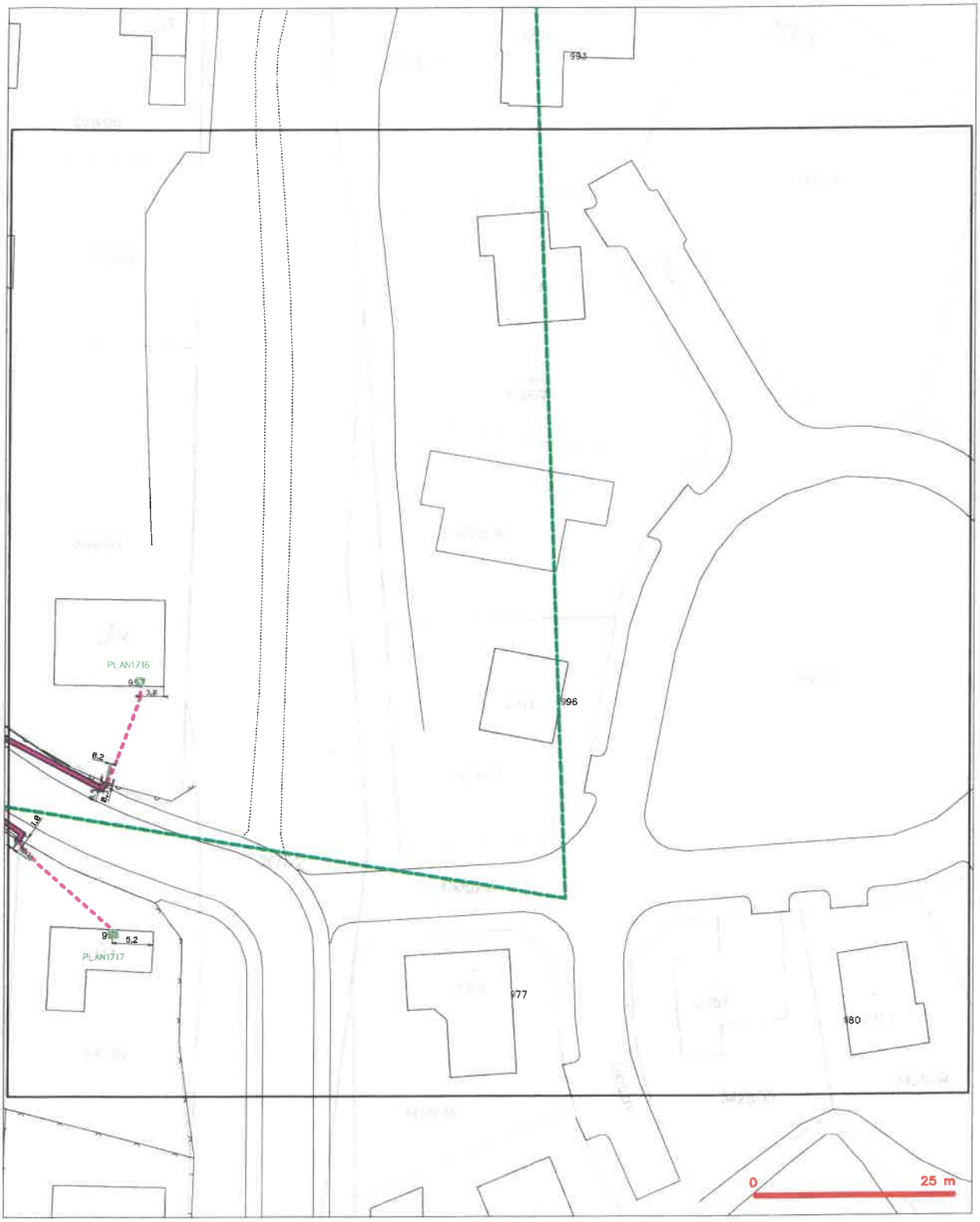

LEGENDA

- hranice zdjmového území k vyjádření
- NN přípojka, území s NN přípojkou CETIN
- zaměřený průběh metalického kabelu
- zaměřený průběh optického kabelu, HDPE trubky nebo souběh optického a metalického kabelu
- nezaměřený průběh metalického kabelu
- nadzemní sítě cizí
- nezaměřený průběh optického kabelu, HDPE trubky nebo souběh optického a metalického kabelu
- rodové sítě, ochranné pásmo rodové sítě
- nadzemní sítě
- neprovozované sítě
- podzemní sítě cizí
- sítě s NN
- kolektor, kabelovod

CETIN

(tiskový formát A3) Příloha k Vyjádření č.j.: 245943/24 Číslo žádosti: 0124 764 517

SITUAČNÍ VÝKRES - POLYGON 1, list kladu P1-13

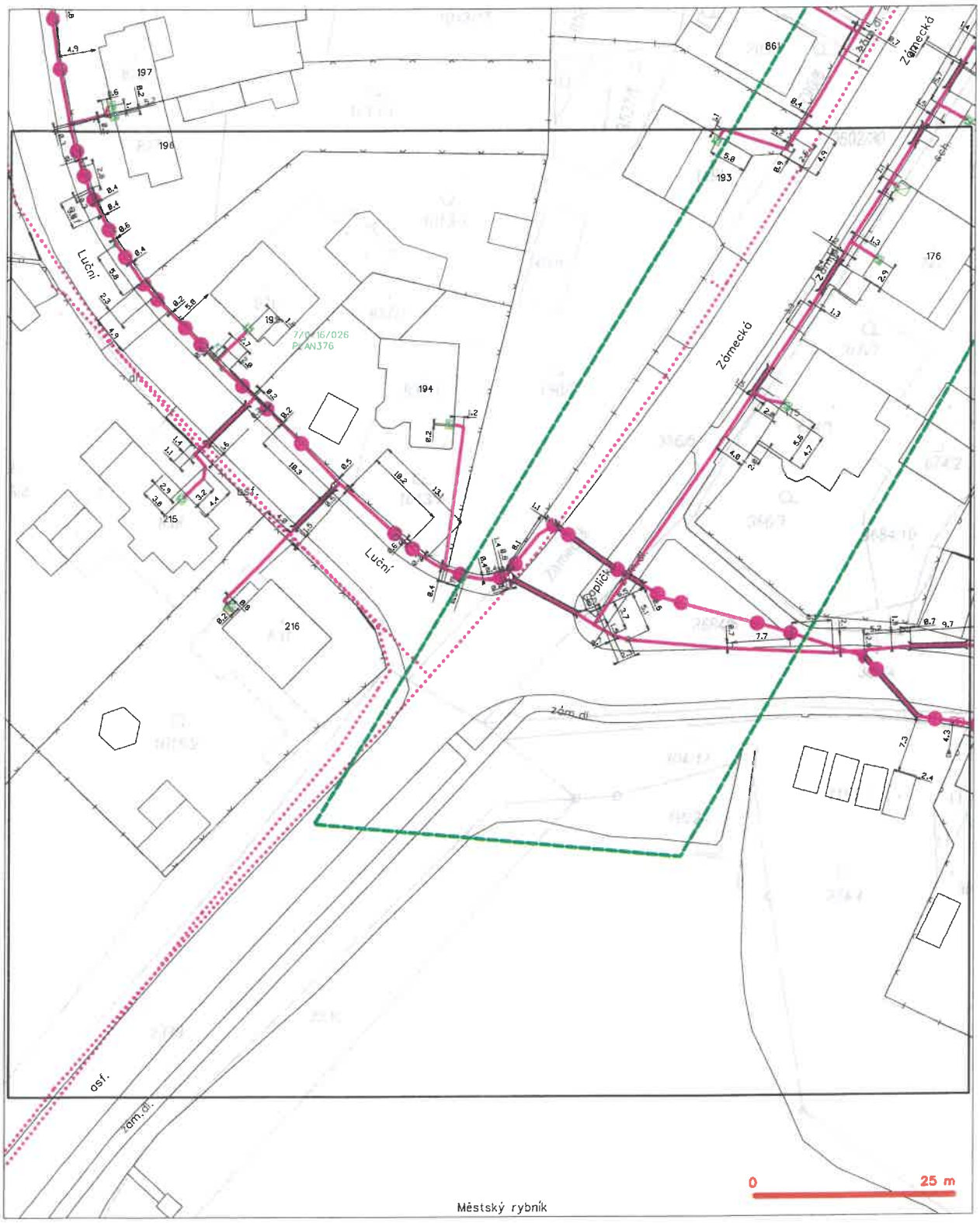

LEGENDA

- hranice zájmového území k vyjádření
- NN přípojka, území s NN přípojkou CETIN
- zaměřený průběh metalického kabelu
- zaměřený průběh optického kabelu, HDPE trubky nebo souběh optického a metalického kabelu
- nezaměřený průběh metalického kabelu
- nadzemní sítě cizí
- nezaměřený průběh optického kabelu, HDPE trubky nebo souběh optického a metalického kabelu
- radiové sítě, ochranné pásmo radiové sítě
- nadzemní sítě
- nepravozovaná sítě
- podzemní sítě cizí
- sítě z NN
- kolektor, kabelovod

CETIN

(tiskový formát A3) Příloha k Vyjádření č.j.: 245943/24 Číslo žádosti: 0124 764 517

SITUAČNÍ VÝKRES - POLYGON 1, list kladu P1-14

LEGENDA

- hranice zájmového území k vyjádření
- NN přípojka, území s NN přípojkou CETIN
- zaměřený průběh metalického kabelu
- zaměřený průběh optického kabelu, HDPE trubky nebo souběh optického a metalického kabelu
- nezaměřený průběh metalického kabelu
- nadzemní sítě cizí
- nezaměřený průběh optického kabelu, HDPE trubky nebo souběh optického a metalického kabelu
- radiové sítě, ochranné pásmo radiové sítě
- nadzemní sítě
- neprovozované sítě
- podzemní sítě cizí
- sítě z NN
- kolektor, kabelovod

CETIN

(tiskový formát A3) Příloha k Vyjádření č.j.: 245943/24 Číslo žádosti: 0124 764 517

SITUAČNÍ VÝKRES - POLYGON 1, list kladu P1-15

LEGENDA

- hranice zájmového území k vyjádření
- NN přípojka, území s NN přípojkou CETIN
- zaměřený průběh metalického kabelu
- zaměřený průběh optického kabelu, HDPE trubky nebo soubán optického a metalického kabelu
- nezaměřený průběh metalického kabelu
- nadzemní sítě cizí
- nezaměřený průběh optického kabelu, HDPE trubky nebo soubán optického a metalického kabelu
- RR rodové sítě, ochranné pásmo rodové sítě
- nadzemní sítě
- neprovozované sítě
- kolektor, kabelovod
- podzemní sítě cizí
- sítě s NN

CETIN

VYJÁDŘENÍ O EXISTENCI SÍTĚ ELEKTRONICKÝCH KOMUNIKACÍ společnosti CETIN a.s. („Vyjádření“) A VŠEOBECNÉ PODMÍNKY OCHRANY SÍTĚ ELEKTRONICKÝCH KOMUNIKACÍ společnosti CETIN a.s. („Všeobecné podmínky ochrany SEK“)

toto Vyjádření a Všeobecné podmínky ochrany SEK je vydané dle ustanovení § 101 zákona č. 127/2005 Sb., o elektronických komunikacích a o změně některých souvisejících zákonů, v platném znění (**„Zákon o elektronických komunikacích“**), a dle ustanovení § 161 zákona č. 183/2006 Sb., o územním plánování a stavebním řádu, v platném znění (**„Stavební zákon“**), a dle příslušných ustanovení zákona č. 89/2012 Sb., občanského zákoníku, v platném znění (**„Občanský zákoník“**)

Číslo jednací: 170848/24 **Číslo žádosti: 0124 686 965 („Žádost”)**

Název akce (**„Stavba“**)	DSP pro veřejná prostranství v lokalitě Z15 v Plané	
Důvod vydání Vyjádření (**„Důvod vyjádření“**)	Informace o poloze sítě	
Žadatel	Laboro ateliér s.r.o.	
Stavebník	Město Planá, náměstí Svobody 1, Planá, 34815	
Zájmové území	Okres	Tachov
	Obec	Planá
	Kat. území / č. parcely	Planá u Mariánských Lázní
Platnost Vyjádření		**5. 6. 2026 („Den konce platnosti Vyjádření“)**

Žadatel Žádostí určil a vyznačil Zájmové území, jakož i určil Důvod Vyjádření.

Na základě určení a vyznačení Zájmového území Žadatelem a na základě určení Důvodu Vyjádření vydává společnost CETIN a.s. následující Vyjádření:

Dojde ke střetu se sítí elektronických komunikací (dále jen „**SEK**“) společnosti **CETIN a.s.**

(I) Na Žadatelem určeném a vyznačeném Zájmovém území se vyskytuje SEK společnosti CETIN a.s.; a

(II) Stavebník nebo jím pověřená třetí osoba je povinen řídit se Všeobecnými podmínkami ochrany SEK, které jsou nedílnou součástí Vyjádření; a

(III) pro případ, že bude nezbytné přeložení SEK, zajistí vždy takové přeložení SEK její vlastník, společnost CETIN a.s. Stavebník, který vyvolal překládku SEK je dle ustanovení § 104 odst. 17 Zákona o elektronických komunikacích povinen uhradit společnosti CETIN a.s. veškeré náklady na nezbytné úpravy dotčeného úseku SEK, a to na úrovni stávajícího technického řešení; a

(IV) pro účely přeložení SEK dle bodu (III) tohoto Vyjádření je Stavebník povinen uzavřít se společností CETIN a.s. Smlouvu o realizaci překládky SEK; a

(V) **Stavebník a/nebo Žadatel není oprávněn užít toto Vyjádření k podání jakékoliv žádosti o vydání jakéhokoliv správního rozhodnutí či jiného rozhodnutí majícího obdobný charakter.**

Číslo jednací: 170848/24 Číslo žádosti: 0124 686 965

Vyjádření je platné pouze pro Zájmové území určené a vyznačené Žadatelem, jakož i pro Důvod Vyjádření stanovený a určený Žadatelem v Žádosti.

Vyjádření pozbývá platnosti i) dnem, kdy je Žadatelem a/nebo Stavebníkem použito k podání žádosti o vydání jakéhokoliv správního rozhodnutí či jiného rozhodnutí majícího obdobný charakter a/nebo dnem zahájení jakéhokoliv správního rozhodnutí či jiného rozhodnutí majícího obdobný charakter, ve kterém bylo Vyjádření použito, ii) uplynutím doby platnosti v tomto Vyjádření uvedené, iii) změnou rozsahu Zájmového území či změnou Důvodu Vyjádření uvedeného v Žádosti a/nebo iv) porušením Všeobecných podmínek ochrany SEK, to vše v závislosti na tom, která ze skutečností rozhodná pro pozbytí platnosti Vyjádření nastane nejdříve.

Společnost CETIN a.s. vydáním tohoto Vyjádření poskytla Žadateli pro Žadatelem určené a vyznačené Zájmové území veškeré informace o SEK dostupné společnosti CETIN a.s. ke dni podání Žádosti.

Ze strany společnosti CETIN a.s. může v některých případech docházet ke zpracování Vašich osobních údajů. Ke zpracování Vašich osobních údajů dochází vždy v souladu s platnými právními předpisy. Konkrétní zásady a podmínky zpracování osobních údajů společností CETIN a.s. jsou dostupné na stránce https://www.cetin.cz/zasady-ochrany-osobnich-udaju.

V případě dotazů k Vyjádření kontaktujte prosím asistenční linku 238 461 111.

Přílohami Vyjádření jsou:

- *Všeobecné podmínky ochrany SEK*
- *Informace k vytýčení SEK ve vlastnictví společnosti CETIN a.s.*
- *Situační výkres (obsahuje Zájmové území určené a vyznačené Žadatelem a výřezy účelové mapy SEK)*

Vyjádření vydala společnost **CETIN a.s.** dne: 5. 6. 2024.

CETIN a.s.
Českomoravská 2510/19, Libeň
190 00 Praha 9
DIČ CZ04084063
102

Číslo jednací: 170848/24 Číslo žádosti: 0124 686 965

VŠEOBECNÉ PODMÍNKY OCHRANY SÍTĚ ELEKTRONICKÝCH KOMUNIKACÍ společnosti CETIN a.s.

1. PLATNOST VŠEOBECNÝCH PODMÍNEK

i) Tyto Všeobecné í podmínky ochrany sítě elektronických komunikací (dále jen „**VPOSEK**") tvoří součást Vyjádření (jak je tento pojem definován níže v článku 2 VPOSEK).

ii) V případě rozporu mezi Vyjádřením a těmito VPOSEK mají přednost ustanovení Vyjádření, pokud není těmito VPOSEK stanoveno jinak.

2. DEFINICE

Níže uvedené termíny, jsou-li použity v těchto VPOSEK a uvozeny velkým písmenem, mají následující význam:

„**CETIN**" znamená CETIN a.s. se sídlem Českomoravská 2510/19, Libeň, 190 00 Praha 9, IČO: 04084063, zapsaná v obchodním rejstříku vedeném Městským soudem v Praze pod spz. B 20623;
„**Den**" je kalendářní den;
„**Kabelovod**" podzemní zařízení sestávající se z tělesa Kabelovodu a kabelových komor, sloužící k zatahovaní kabelů a ochranných trubek;
„**Občanský zákoník**" znamená zákon č. 89/2012 Sb., občanský zákoník, ve znění pozdějších předpisů;
„**POS**" je zaměstnanec společnosti CETIN, pověřený ochranou sítě, Tomáš Petrilák, tel.: 602 145 834, e-mail: tomas.petrilak@cetin.cz;
„**Pracovní den**" znamená Den, který není v České republice dnem pracovního klidu nebo státem uznaným svátkem;
„**Příslušné požadavky**" znamená jakýkoli a každý příslušný právní předpis, vč. technických norem, nebo normativní právní akt veřejné správy či samosprávy, nebo jakékoli rozhodnutí, povolení, souhlas nebo licenci, včetně podmínek, které s ním souvisí;
„**Překládka**" je stavba spočívající ve změně trasy vedení SEK ve vlastnictví CETIN nebo přemístění zařízení SEK ve vlastnictví CETIN; Stavebník, který Překládku vyvolal, je dle ustanovení § 104 odst. 17 Zákona o elektronických komunikacích povinen uhradit společnosti CETIN veškeré náklady na nezbytné úpravy dotčeného úseku SEK, a to na úrovni stávajícího technického řešení;
„**SEK**" je síť elektronických komunikací ve vlastnictví CETIN;
„**Stavba**" je stavba a/nebo činnosti ve vztahu, k níž bylo vydáno Vyjádření, a je prováděna Stavebníkem a/nebo Žadatelem v souladu s Příslušnými požadavky, povolená příslušným správním rozhodnutím vydaným dle Stavebního zákona;
„**Stavebník**" je osoba takto označená ve Vyjádření;
„**Stavební zákon**" je zákon č. 183/2006 Sb., o územním plánování a stavebním řádu;
„**Vyjádření**" je vyjádření o existenci sítě elektronických komunikací vydané společností CETIN dne 5. 6. 2024 pod č.j 170848/24;
„**Zájmové území**" je území označené Žadatelem a/nebo Stavebníkem v Žádosti;
„**Situační výkres**" je výkres, který je přílohou Vyjádření a obsahuje Zájmové území určené a vyznačené Žadatelem v Žádosti a výřezy účelové mapy SEK;
„**Zákon o elektronických komunikacích**" je zákon č. 127/2005 Sb., o elektronických komunikacích a o změně některých souvisejících zákonů, ve znění pozdějších předpisů;
„**Žadatel**" je osoba takto označená ve Vyjádření.
„**Žádost**" je žádost, kterou Žadatel a/nebo Stavebník požádal CETIN o vydání Vyjádření.

3. PLATNOST A ÚČINNOST VPOSEK

Tyto VPOSEK jsou platné a účinné Dnem odeslání Vyjádření na i) adresu elektronické pošty Stavebníka a/nebo Žadatele uvedenou v Žádosti nebo ii) adresu pro doručení prostřednictvím poštovní přepravy uvedenou Stavebníkem a/nebo Žadatelem v Žádosti.

4. OBECNÁ PRÁVA A POVINNOSTI STAVEBNÍKA A/NEBO ŽADATELE

(i) Stavebník, Žadatel je výslovně srozuměn s tím, že SEK je veřejně prospěšným zařízením, byla zřízena ve veřejném zájmu a je chráněna Příslušnými požadavky.

(ii) SEK je chráněna ochranným pásmem, jehož rozsah je stanoven (a) ustanovením § 102 Zákona o elektronických komunikacích a/nebo (b) právními předpisy účinnými před Zákonem o elektronických komunikacích, není-li Příslušnými požadavky stanoveno jinak.

(iii) Stavebník, Žadatel nebo jím pověřená třetí osoba, je povinen při provádění Stavby nebo jiných prací, při odstraňování havárií a projektování staveb, řídit se Příslušnými požadavky, správnou praxí v oboru stavebnictví a technologickými postupy a je povinen učinit veškerá nezbytná opatření vyžadovaná Příslušnými požadavky k ochraně SEK před poškozením. Povinnosti dle tohoto odstavce má Stavebník rovněž ve vztahu k SEK, které se nachází mimo Zájmové území.

(iv) Při zjištění jakéhokoliv rozporu mezi údaji v Situačním výkresu, který je přílohou Vyjádření a skutečným stavem, je Stavebník a/nebo Žadatel povinen bez zbytečného odkladu, nejpozději Den následující po zjištění takové skutečnosti, zjištěný rozpor oznámit POS.

(v) Stavebník, Žadatel nebo jím pověřená třetí osoba, je povinen každé poškození či krádež SEK bezodkladně, nejpozději Den následující po zjištění takové skutečnosti, oznámit takovou skutečnost dohledovému centru společnosti CETIN na telefonní číslo +420 238 464 190.

(vi) Bude-li Stavebník, Žadatel nebo jím pověřená třetí osoba na společnosti CETIN požadovat, aby se jako účastník správního řízení, pro jehož účely bylo toto Vyjádření vydáno, vzdala práva na odvolání proti rozhodnutí vydanému ve správním řízení, je oprávněn kontaktovat POS.

5. POVINNOSTI STAVEBNÍKA PŘI PŘÍPRAVĚ STAVBY

(i) Při projektování Stavby je Stavebník povinen zajistit, aby projektová dokumentace Stavby (i) zohledňovala veškeré požadavky na ochranu SEK vyplývající z Příslušných požadavků, zejména ze Zákona o elektronických komunikacích a Stavebního zákona, (ii) respektovala správnou praxi v oboru stavebnictví a technologické postupy a (iii) umožňovala, aby i po provedení a umístění Stavby dle takové projektové dokumentace byla společnost CETIN, jako vlastník SEK schopna bez jakýkoliv omezení a překážek provozovat SEK, provádět údržbu a opravy SEK.

(ii) Nebude-li možné projektovou dokumentací zajistit některý, byť i jeden z požadavků dle předchozího odstavce (i) a/nebo umístění Stavby by mohlo způsobit, že nebude naplněn některý, byť i jeden z požadavků dle předchozího odstavce (i), vyvolá Stavebník Překládku.

(iii) Při projektování Stavby, která se nachází nebo je u ní zamýšleno, že se bude nacházet v ochranném pásmu radiových tras společnosti CETIN a překračuje výšku 15 m nad zemským povrchem, a to včetně dočasných objektů zařízení staveniště (jeřáby, konstrukce, atd.) je Stavebník povinen písemně kontaktovat POS za účelem získání konkrétního stanoviska a podmínek k ochraně radiových tras společnosti CETIN a pro určení, zda Stavba vyvolá Překládku. Ochranné pásmo radiových tras v šíři 50m je zakresleno do situačního výkresu, který je součástí tohoto Vyjádření.

VŠEOBECNÉ PODMÍNKY OCHRANY SÍTĚ ELEKTRONICKÝCH KOMUNIKACÍ společnosti CETIN a.s.

(iv) Pokud se v Zájmovém území nachází podzemní silové vedení (NN) ve vlastnictví společnosti CETIN, je Stavebník povinen ve vztahu k projektové dokumentaci zajistit totéž, co je uvedeno pod písm (i) tohoto článku 5, přičemž platí, že Stavebník vyvolá Překládku v případech uvedených pod písm (ii) tohoto článku 5.

(v) Stavebník je povinen při projektování Stavby, která je stavbou (a) zařízení silových elektrických sítí (VN, VVN a ZVVN) a/nebo (b) trakčních vedení, provést výpočet či posouzení rušivých vlivů na SEK, zpracovat ochranná opatření, to vše dle a v souladu s Příslušnými požadavky. Stavebník je povinen nejpozději třicet (30) Dnů před podáním žádosti o vydání příslušného správního rozhodnutí k umístění Stavby dle Stavebního zákona předat POS výpočet či posouzení rušivých vlivů na SEK a zpracovaná ochranná opatření.

(vi) Je-li Stavba v souběhu s Kabelovodem, nebo Kabelovod kříží, je Stavebník povinen nejpozději ke Dni, ke kterému započne se zpracováním projektové dokumentace ke Stavbě, oznámit POS a projednat s POS (a) veškeré případy, kdy trajektorie podvrtů a protlaků budou vedeny ve vzdálenosti menší, než je 1,5 m od Kabelovodu a (b) jakékoliv výkopové práce, které budou nebo by mohly být vedeny v úrovni či pod úrovní Kabelovodu nebo kabelové komory.

(vii) Je-li Stavba umístěna nebo má být umístěna v blízkosti Kabelovodu, ve vzdálenosti menší, než jsou 2 m nebo kříží-li Stavba Kabelovod ve vzdálenosti menší, než je 0,5 m nad nebo kdekoli pod Kabelovodem, je Stavebník povinen předložit POS k posouzení zakreslení Stavby v příčných řezech, přičemž do příčného řezu je Stavebník rovněž povinen zakreslit profil kabelové komory.

6. POVINNOSTI STAVEBNÍKA PŘI PROVÁDĚNÍ STAVBY

(i) Stavebník je před započetím jakýchkoliv zemních prací ve vztahu ke Stavbě povinen vytýčit trasu SEK na terénu dle Příslušných požadavků a dle Stavebního zákona. S vytýčenou trasou SEK je Stavebník povinen seznámit všechny osoby, které budou anebo by mohly zemní práce ve vztahu ke Stavbě provádět. V případě porušení této povinnosti bude Stavebník odpovědný společnosti CETIN za náklady a škody, které porušením této povinnosti společnosti CETIN vzniknou a je povinen je společnosti CETIN uhradit.

(ii) Pět (5) Pracovních dní před započetím jakýchkoliv prací ve vztahu ke Stavbě je Stavebník povinen oznámit společnosti CETIN, že zahájí práce či činnosti ve vztahu ke Stavbě. Písemné oznámení dle předchozí věty zašle Stavebník na adresu elektronické pošty POS a bude obsahovat minimálně číslo jednací Vyjádření a kontaktní údaje Stavebníka.

(iii) Stavebník je povinen zabezpečit a zajistit SEK proti mechanickému poškození, a to zpravidla dočasným umístěním silničních betonových panelů nad kabelovou trasou SEK. Do doby, než je zajištěna a zabezpečena ochrana SEK proti mechanickému poškození, není Stavebník oprávněn přejíždět vozidly nebo stavební mechanizací kabelovou trasu SEK. Při přepravě vysokých nákladů nebo při projíždění stroji, vozidly či mechanizací pod nadzemním vedením SEK je Stavebník povinen prověřit, zda výška nadzemního vedení SEK je dostatečná a umožňuje spolehlivý a bezpečný způsob přepravy nákladu či průjezdu strojů, vozidel či mechanizace.

(iv) Při provádění zemních prací v blízkosti SEK je Stavebník povinen postupovat tak, aby nedošlo ke změně hloubky uložení nebo prostorového uspořádání SEK. V místech, kde SEK vystupuje ze země do budovy, rozváděče, na sloup apod. je Stavebník povinen vykonávat zemní práce se zvýšenou mírou opatrnosti, výkopové práce v blízkosti sloupů nadzemního vedení SEK je Stavebník povinen provádět v takové vzdálenosti od sloupu nadzemního vedení SEK, která je dostatečná k tomu, aby nedošlo nebo nemohlo dojít k narušení stability sloupu nadzemního vedení SEK. Stavebník je povinen zajistit, aby jakoukoliv jeho činností nedošlo bez souhlasu a vědomí společnosti CETIN (a) ke změně nivelety terénu, a/nebo (b) k výsadbě trvalých porostů, a/nebo (c) ke změně rozsahu a změně konstrukce zpevněných ploch. Pokud došlo k odkrytí SEK, je Stavebník povinen SEK po celou dobu odkrytí náležitě zabezpečit proti prověšení, poškození a odcizení.

(v) Zjistí-li Stavebník kdykoliv během provádění prací ve vztahu ke Stavbě jakýkoliv rozpor mezi údaji v projektové dokumentaci a skutečností, je povinen bezodkladně přerušit práce a oznámit zjištěný rozpor na adresu elektronické pošty POS. Stavebník není oprávněn pokračovat v pracích ve vztahu ke Stavbě do doby, než získá písemný souhlas POS s pokračováním prací.

(vi) Stavebník není bez předchozího písemného souhlasu společnosti CETIN oprávněn manipulovat s kryty kabelových komor, jakkoliv zakrývat vstupy do kabelových komor, a to ani dočasně, vstupovat do kabelových komor, jakkoliv manipulovat s případně odkrytými prvky SEK či s jakýmkoliv jiným zařízením se SEK souvisejícím. Rovněž bez předchozího písemného souhlasu společnosti CETIN není Stavebník oprávněn umístit nad trasou Kabelovodu jakoukoliv jinou síť technické infrastruktury v podélném směru.

(vii) Byla-li v souladu s Vyjádřením a těmito VPOSEK odkryta SEK je Stavebník povinen tři (3) Pracovní dny před zakrytím SEK písemně oznámit POS zakrytí SEK a vyzvat ho ke kontrole před zakrytím. Oznámení Stavebníka dle předchozí věty musí obsahovat minimálně předpokládaný Den zakrytí, číslo jednací Vyjádření a kontaktní údaje Stavebníka. Stavebník není oprávněn provést zakrytí do doby, než získá písemný souhlas POS se zakrytím.

7. ROZHODNÉ PRÁVO

Vyjádření a VPOSEK se řídí českým právem, zejména Občanským zákoníkem, Zákonem o elektronických komunikacích a Stavebním zákonem. Veškeré spory z Vyjádření či VPOSEK vyplývající budou s konečnou platností řešeny u příslušného soudu České republiky.

8. PÍSEMNÝ STYK

Písemným stykem či pojmem „písemně" se pro účely Vyjádření a VPOSEK rozumí předání zpráv jedním z těchto způsobů:
- v listinné podobě;
- e-mailovou zprávou se zaručeným elektronickým podpisem dle zák. č. 227/2000 Sb., o elektronickém podpisu a o změně některých dalších zákonů (zákon o elektronickém podpisu), ve znění pozdějších předpisů;

9. ZÁVĚREČNÁ USTANOVENÍ

(i) Stavebník, Žadatel nebo jím pověřená třetí osoba je počínaje Dnem převzetí Vyjádření povinen užít informace a data uvedená ve Vyjádření pouze a výhradně k účelu, pro který mu byla tato poskytnuta. Stavebník, Žadatel nebo jím pověřená třetí osoba není oprávněn informace a data rozmnožovat, rozšiřovat, pronajímat, půjčovat či jinak umožnit jejich užívání třetí osobou bez předchozího písemného souhlasu společnosti CETIN.

(ii) Pro případ porušení kterékoliv z povinností Stavebníka, Žadatele nebo jím pověřené třetí osoby, založené Vyjádřením /nebo těmito VPOSEK je Stavebník, Žadatel či jím pověřená třetí osoba odpovědný za veškeré náklady a škody, které společnosti CETIN vzniknou porušením povinnosti Stavebníka, Žadatele nebo jím pověřené třetí osoby.

Číslo jednací: 170848/24 Číslo žádosti: 0124 686 965

Informace k vytyčení *SEK*

V případě požadavku na vytyčení *PVSEK* společnosti *CETIN a.s.* se, prosím, obracejte na společnosti uvedené níže.

CETIN a.s. - středisko Čechy západ

se sídlem: Českomoravská 2510/19, Libeň, 190 00 Praha 9
IČ: 04084063 DIČ: CZ04084063
kontakt: tel: 238461858, obslužná doba 8 - 14 hod, Jaromír Pflanzer, Klatovy -Luby 173, MT: 723 376 566 mezi 7:00 a 8:00

CETIN

(tiskový formát A3)

Příloha k Vyjádření č.j.: 170848/24

Číslo žádosti: 0124 686 965

SITUAČNÍ VÝKRES - ZÁJMOVÉ ÚZEMÍ

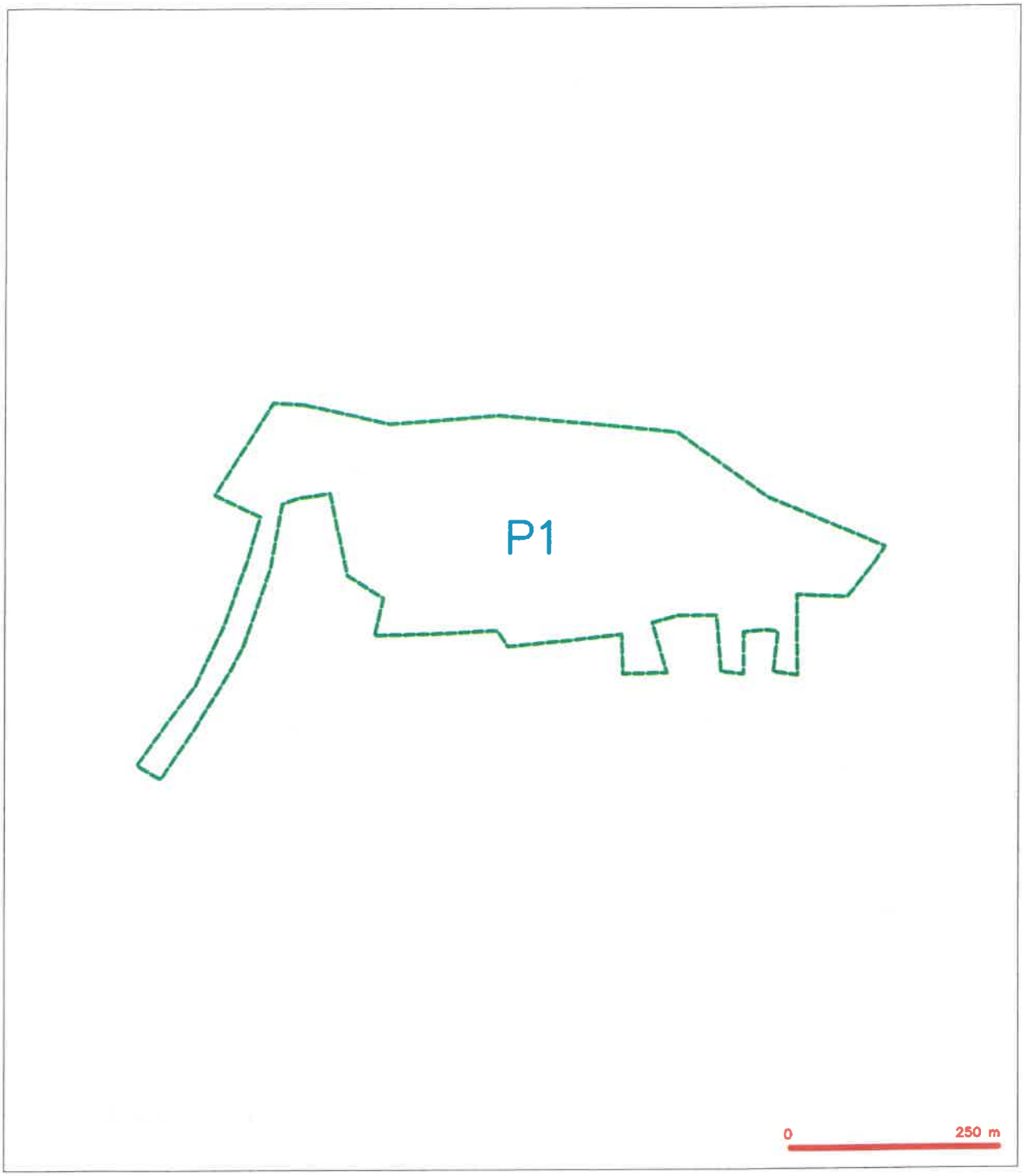

LEGENDA

hranice zájmového území k vyjádření

CETIN a.s.
Českomoravská 2510/19, Libeň
190 00 Praha 9
DIČ CZ04084063

102

CETIN

(tiskový formát A3) Příloha k Vyjádření č.j.: 170848/24 Číslo žádosti: 0124 686 965

SITUAČNÍ VÝKRES - POLYGON 1

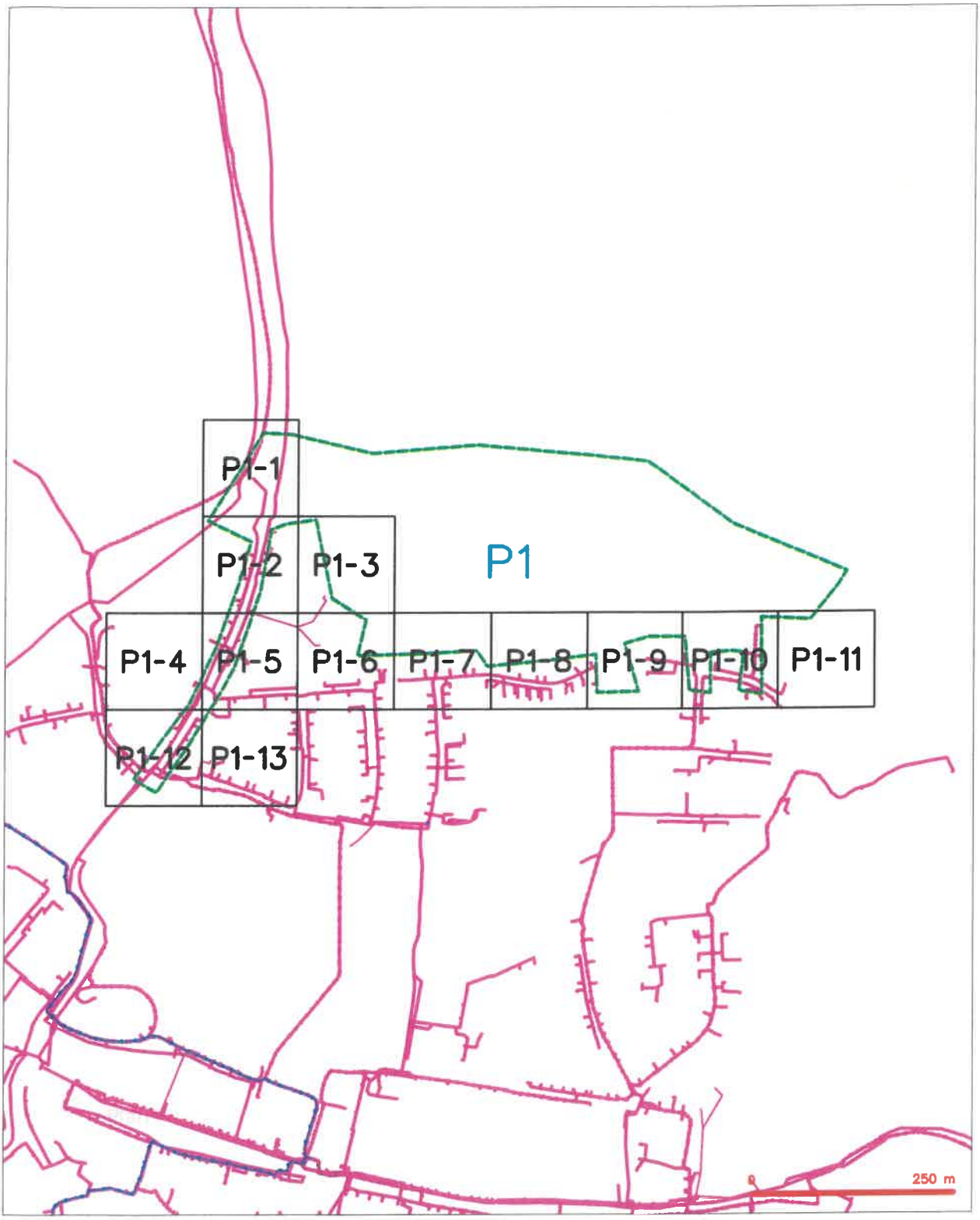

LEGENDA

- hranice zájmového území k vyjádření
- NN přípojka, území s NN přípojkou CETIN
- zaměřený průběh metalického kabelu
- zaměřený průběh optického kabelu, HDPE trubky nebo souběh optického a metalického kabelu
- nezaměřený průběh metalického kabelu
- nedzemní sítě cizí
- nezaměřený průběh optického kabelu, HDPE trubky nebo souběh optického a metalického kabelu
- m rodové sítě, ochranné pásmo rodové sítě
- nedzemní sítě
- neprovozované sítě
- c podzemní sítě cizí
- sítě s NN
- kolektor, kabelovod

CETIN

(tiskový formát A3) Příloha k Vyjádření č.j.: 170848/24 Číslo žádosti: 0124 686 965

SITUAČNÍ VÝKRES - POLYGON 1, list kladu P1-1

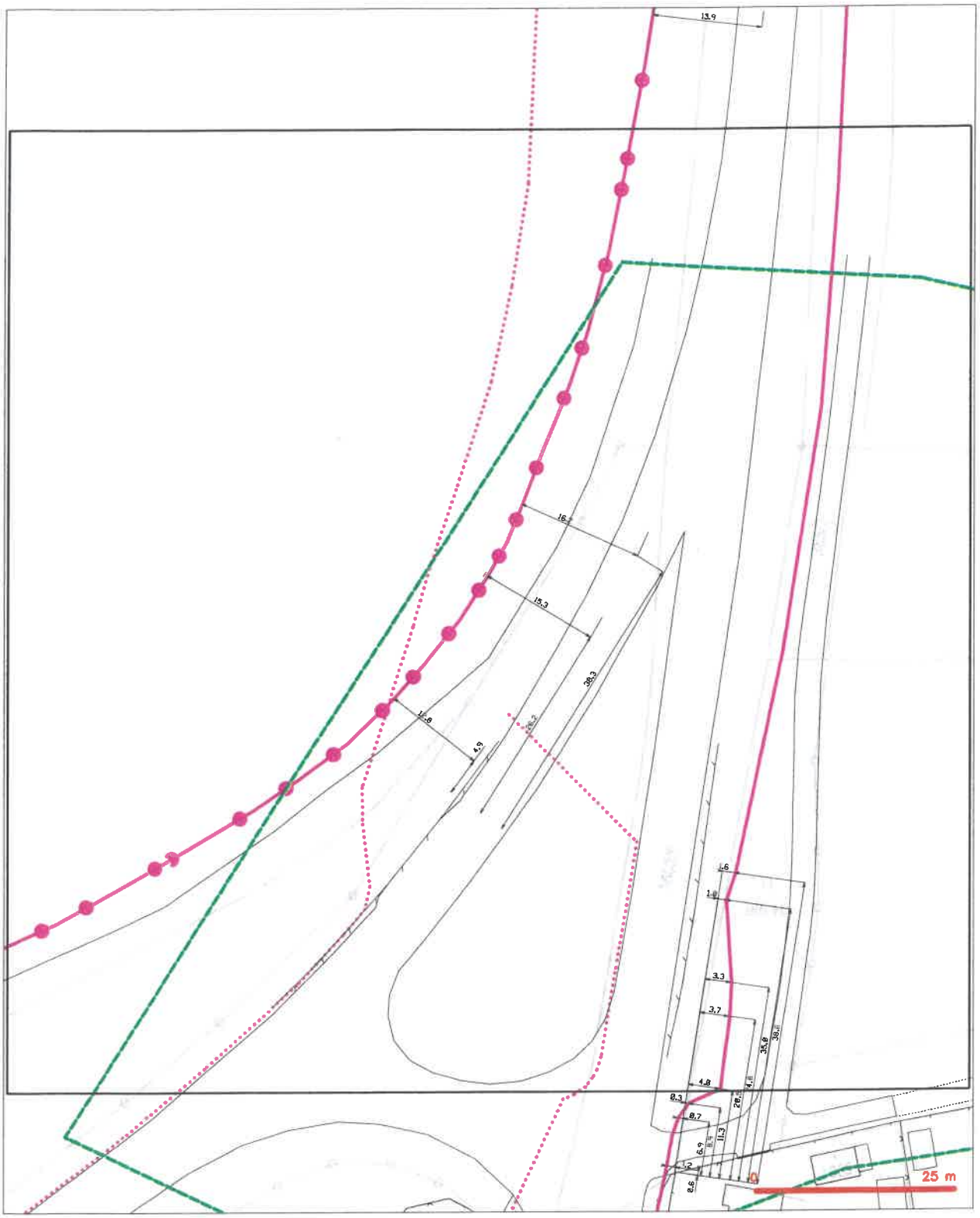

LEGENDA

- hranice zájmového území k vyjádření
- NN přípojka, území s NN přípojkou CETIN
- zaměřený průběh metalického kabelu
- zaměřený průběh optického kabelu, HDPE trubky nebo soubůh optického a metalického kabelu
- nezaměřený průběh metalického kabelu
- nedzemní sítě cizí
- nezaměřený průběh optického kabelu, HDPE trubky nebo soubůh optického a metalického kabelu
- radové sítě, ochranné pásmo radové sítě
- nedzemní sítě
- nepravozavodní sítě
- kolektor, kabelovod
- nedzemní sítě cizí
- sítě s NN

CETIN

(tiskový formát A3) Příloha k Vyjádření č.j.: 170848/24 Číslo žádosti: 0124 686 965

SITUAČNÍ VÝKRES - POLYGON 1, list kladu P1-2

LEGENDA

- hranice zájmového území k vyjádření
- NN přípojky, úsek v NN přípojkou CETIN
- zaměřený průběh metalického kabelu
- zaměřený průběh optického kabelu, HDPE trubky nebo soubě optického a metalického kabelu
- nezaměřené sítě cizí
- zaměřený průběh optického kabelu, HDPE trubky nebo soubě optického a metalického kabelu
- radiové sítě, ochranná pásma radiové sítě
- nezaměřené sítě
- neprovozované sítě
- podzemní sítě cizí
- sítě s NN
- kolektor, kabelové

(tiskový formát A3)

Příloha k Vyjádření č.j.: 170848/24

Číslo žádosti: 0124 686 965

SITUAČNÍ VÝKRES - POLYGON 1, list kladu P1-3

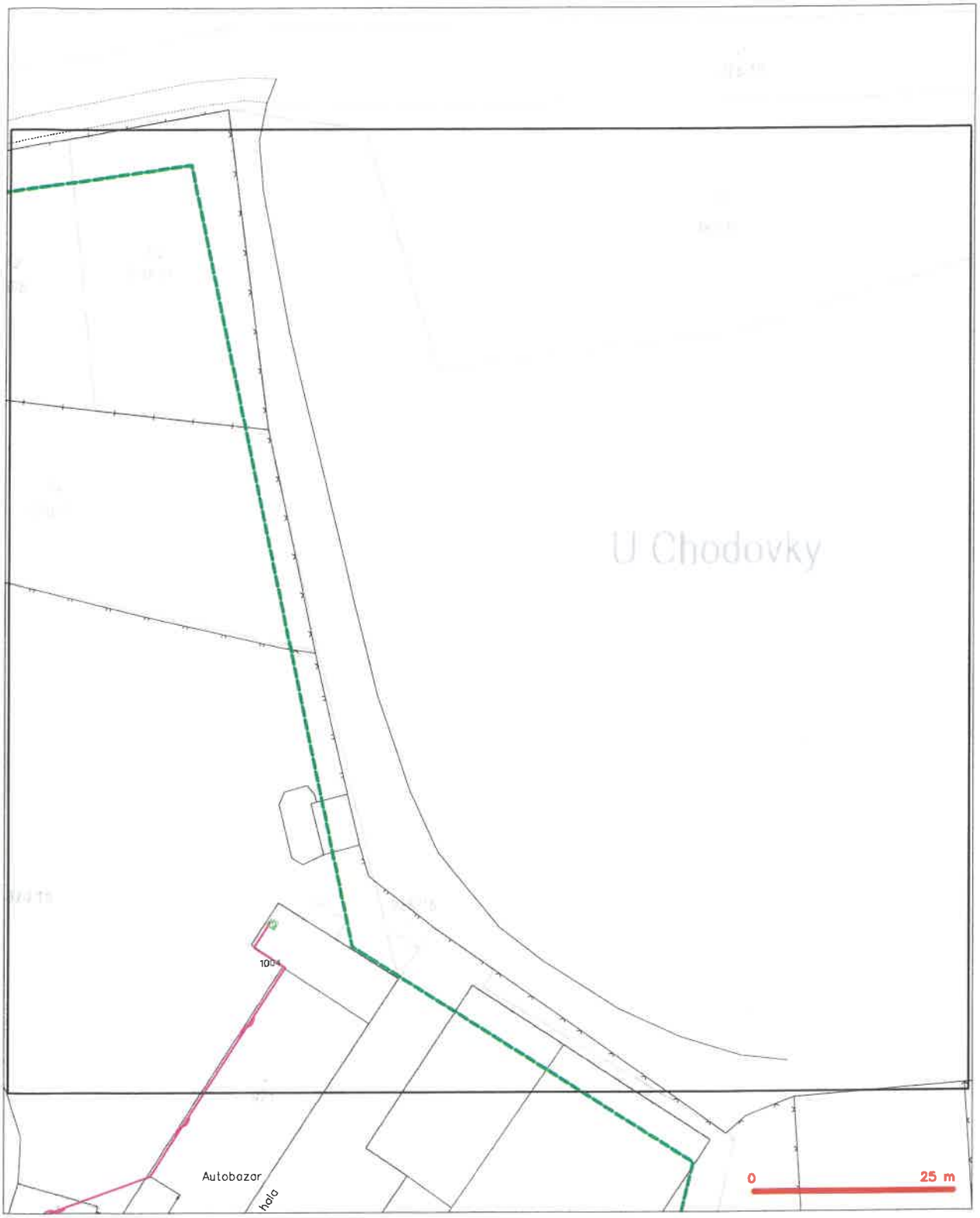

LEGENDA

- hranice zájmového území k vyjádření
- NN přípojka, území s NN přípojkou CETIN
- zaměřený průběh metalického kabelu
- zaměřený průběh optického kabelu, HDPE trubky nebo souběh optického a metalického kabelu
- nezaměřený průběh metalického kabelu
- nadzemní sítě cizí
- nezaměřený průběh optického kabelu, HDPE trubky nebo souběh optického a metalického kabelu
- radiové sítě, ochranné pásmo radiové sítě
- nadzemní sítě
- nepravozovaná sítě
- podzemní sítě cizí
- sítě s NN
- kolektor, kabelovací

SITUAČNÍ VÝKRES - POLYGON 1, list kladu P1-4

LEGENDA

- hranice zájmového území k vyjádření
- NN přípojka, území z NN přípojkou CETIN
- zaměřený průběh metalického kabelu
- zaměřený průběh optického kabelu, HDPE trubky nebo soubůh optického a metalického kabelu
- nezaměřený průběh metalického kabelu
- nadzemní sítě cizí
- nezaměřený průběh optického kabelu, HDPE trubky nebo soubůh optického a metalického kabelu
- radové sítě, ochranné pásmo radové sítě
- nadzemní sítě
- neprovozované sítě
- podzemní sítě cizí
- sítě z NN
- kolektor, kabelovod

CETIN

(tiskový formát A3) Příloha k Vyjádření č.j.: 170848/24 Číslo žádosti: 0124 686 965

SITUAČNÍ VÝKRES - POLYGON 1, list kladu P1-5

LEGENDA

hranice zájmového území k vyjádření
NN přípojka, území s NN přípojkou CETIN
zaměřený průběh metalického kabelu
zaměřený průběh optického kabelu, HDPE trubky nebo soubě optického a metalického kabelu
nezaměřený průběh metalického kabelu
nadzemní sítě cizí
nezaměřený průběh optického kabelu, HDPE trubky nebo soubě optického a metalického kabelu
radiové sítě, ochranné pásmo radiové sítě
nadzemní sítě
neprovozované sítě
podzemní sítě cizí
sítě s NN
kolektor, kabelovod

CETIN

(tiskový formát A3) Příloha k Vyjádření č.j.: 170848/24 Číslo žádosti: 0124 686 965

SITUAČNÍ VÝKRES - POLYGON 1, list kladu P1-6

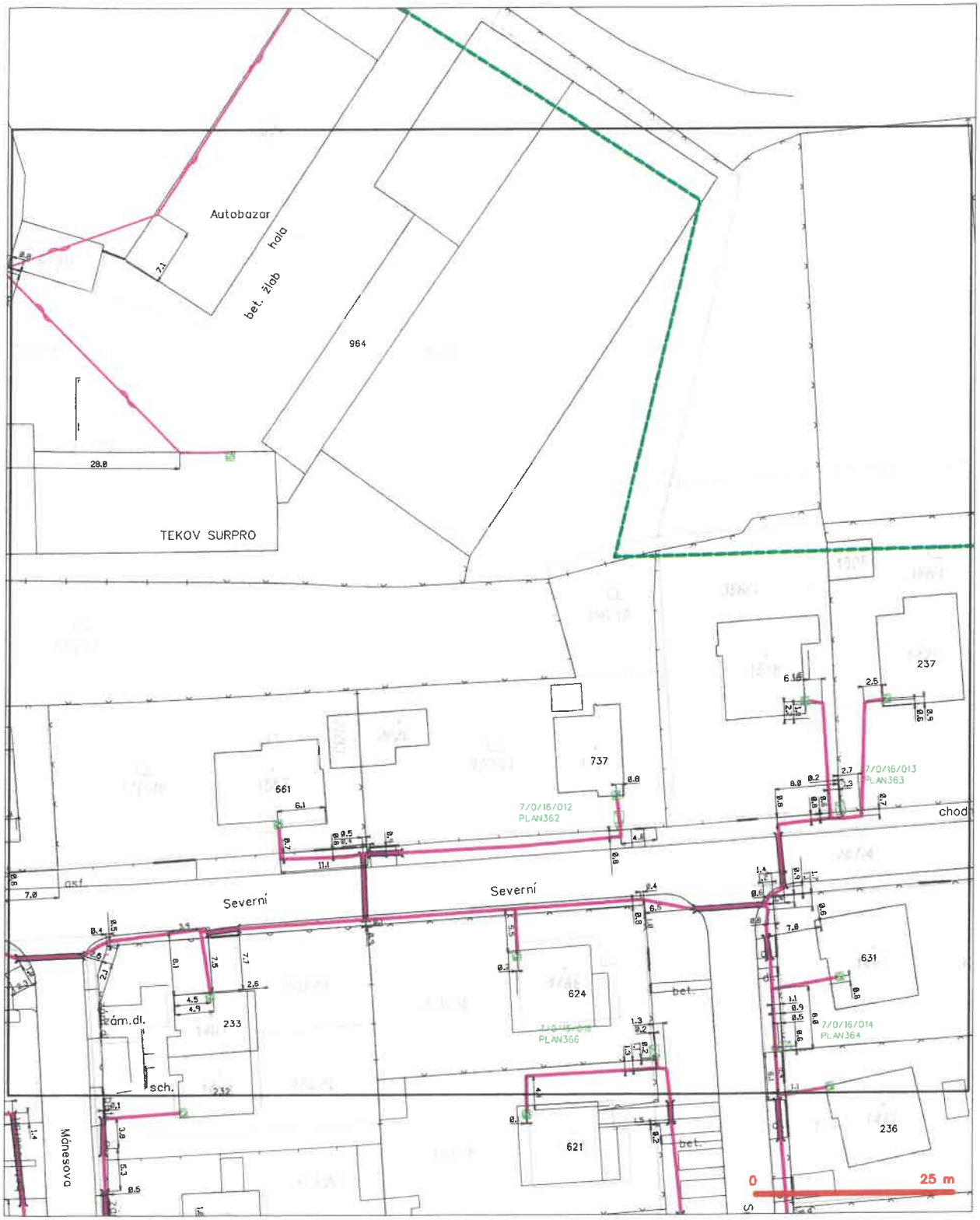

LEGENDA

- hranice zájmového území k vyjádření
- NN přípojka, území s NN přípojkou CETIN
- zaměřený průběh metalického kabelu
- zaměřený průběh optického kabelu, HDPE trubky nebo souběh optického a metalického kabelu
- nezaměřený průběh metalického kabelu
- nedzemní sítě cizí
- nezaměřený průběh optického kabelu, HDPE trubky nebo souběh optického a metalického kabelu
- radiové sítě, ochranné pásmo radiové sítě
- nedzemní sítě
- neprovozované sítě
- podzemní sítě cizí
- sítě s NN
- kolektor, kabelovod

CETIN

(tiskový formát A3) Příloha k Vyjádření č.j.: 170848/24 Číslo žádosti: 0124 686 965

SITUAČNÍ VÝKRES - POLYGON 1, list kladu P1-7

LEGENDA

- hranice zájmového území k vyjádření
- NN přípojka, území s NN přípojkou CETIN
- zaměřený průběh metalického kabelu
- zaměřený průběh optického kabelu, HDPE trubky nebo soubě optického a metalického kabelu
- nezaměřený průběh metalického kabelu
- nadzemní síť cizí
- nezaměřený průběh optického kabelu, HDPE trubky nebo soubě optického a metalického kabelu
- radiové síť, ochranné pásmo radiové sítě
- nadzemní síť
- neprovozovaná síť
- podzemní síť cizí
- síť s NN
- kolektor, kabelovod

(tiskový formát A3) Příloha k Vyjádření č.j.: 170848/24 Číslo žádosti: 0124 686 965

SITUAČNÍ VÝKRES - POLYGON 1, list kladu P1-8

LEGENDA

- hranice zájmového území k vyjádření
- NN přípojka, území s NN přípojkou CETIN
- zaměřený průběh metalického kabelu
- zaměřený průběh optického kabelu, HDPE trubky nebo souběh optického a metalického kabelu
- nezaměřený průběh metalického kabelu
- nadzemní sítě cizí
- nezaměřený průběh optického kabelu, HDPE trubky nebo souběh optického a metalického kabelu
- rodové sítě, ochranné pásmo rodové sítě
- nadzemní sítě
- neprovozované sítě
- podzemní sítě cizí
- sítě s NN
- kolektor, kabelovod

SITUAČNÍ VÝKRES - POLYGON 1, list kladu P1-9

LEGENDA

- hranice zájmového území k vyjádření
- NN přípojka, území s NN přípojkou CETIN
- zaměřený průběh metalického kabelu
- zaměřený průběh optického kabelu, HDPE trubky nebo souběh optického a metalického kabelu
- nezaměřený průběh metalického kabelu
- nadzemní sítě cizí
- nezaměřený průběh optického kabelu, HDPE trubky nebo souběh optického a metalického kabelu
- rodové sítě, ochranné pásmo rodové sítě
- nadzemní sítě
- neprovozované sítě
- podzemní sítě cizí
- sítě s NN
- kolektor, kabelovod

CETIN

(tiskový formát A3)

Příloha k Vyjádření č.j.: 170848/24

Číslo žádosti: 0124 686 965

SITUAČNÍ VÝKRES - POLYGON 1, list kladu P1-10

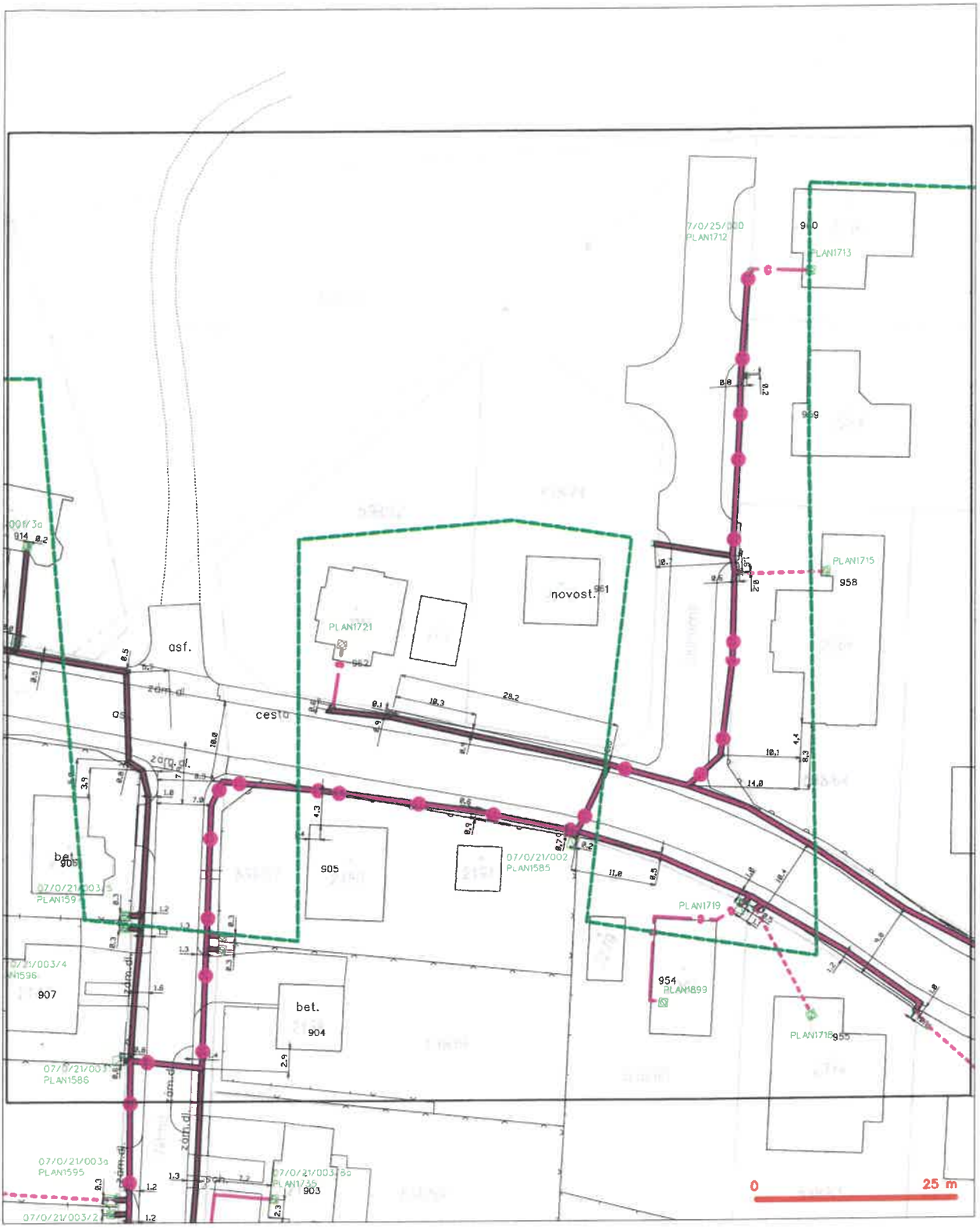

LEGENDA

- hranice zájmového území k vyjádření
- NN přípojka, úsemí z NN přípojkou CETIN
- zaměřený průběh metalického kabelu
- zaměřený průběh optického kabelu, HDPE trubky nebo soubor optického a metalického kabelu
- nezaměřený průběh metalického kabelu
- nadzemní síť cizí
- nezaměřený průběh optického kabelu, HDPE trubky nebo soubor optického a metalického kabelu
- radiové sítě, ochranné pásmo radiové sítě
- nadzemní síť
- navrhovaná síť
- podzemní síť cizí
- síť s NN
- kontejner, kabelovod

CETIN

(tiskový formát A3) Příloha k Vyjádření č.j.: 170848/24 Číslo žádosti: 0124 686 965

SITUAČNÍ VÝKRES - POLYGON 1, list kladu P1-11

LEGENDA

- hranice zájmového území k vyjádření
- NN přípojka, území s NN přípojkou CETIN
- zaměřený průběh metalického kabelu
- zaměřený průběh optického kabelu, HDPE trubky nebo souběh optického a metalického kabelu
- nezaměřený průběh metalického kabelu
- nedrenní síť cizí
- nezaměřený průběh optického kabelu, HDPE trubky nebo souběh optického a metalického kabelu
- radiové síť, ochranné pásmo radiové síť
- nedrenní síť
- neprovozované síť
- kolektor, kabelovod
- podrenní síť cizí
- síť s NN

CETIN

(tiskový formát A3) Příloha k Vyjádření č.j.: 170848/24 Číslo žádosti: 0124 686 965

SITUAČNÍ VÝKRES - POLYGON 1, list kladu P1-12

LEGENDA

- hranice zájmového území k vyjádření
- NN přípojky území s NN přípojkou CETIN
- zaměřený průběh metalického kabelu
- zaměřený průběh optického kabelu, HDPE trubky nebo součástí optického a metalického kabelu
- nezaměřený průběh metalického kabelu
- nadzemní síť cizí
- nezaměřený průběh optického kabelu, HDPE trubky nebo součástí optického a metalického kabelu
- ochranné pásmo radiové sítě
- nadzemní síť
- nepovolovaná síť
- podzemní síť cizí
- síť s NN
- kabelový rozvod

CETIN

(tiskový formát A3) Příloha k Vyjádření č.j.: 170848/24 Číslo žádosti: 0124 686 965

SITUAČNÍ VÝKRES - POLYGON 1, list kladu P1-13

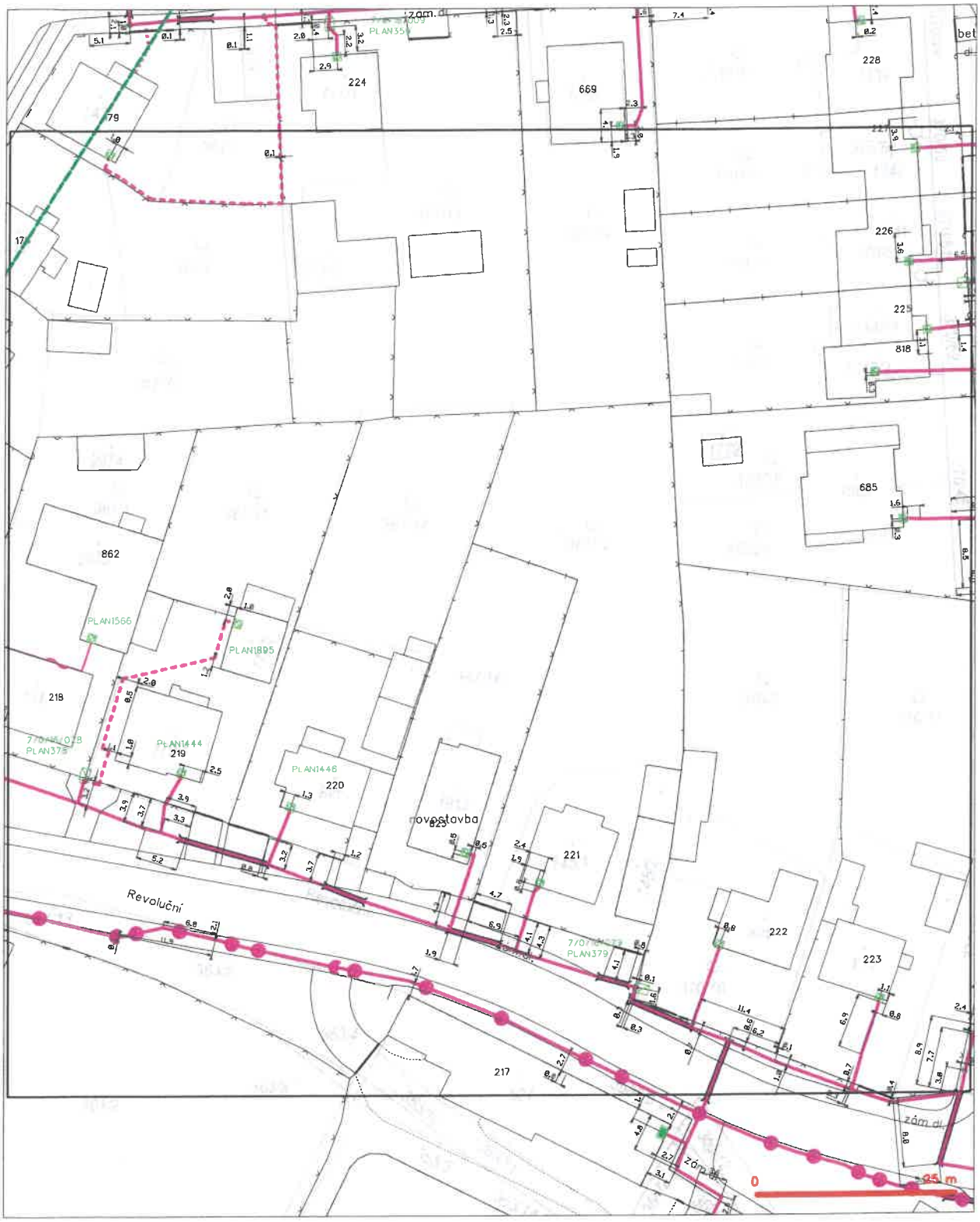

LEGENDA

- hranice zájmového území k vyjádření
- NN přípojka, území s NN přípojkou CETIN
- zaměřený průběh metalického kabelu
- zaměřený průběh optického kabelu, HDPE trubky nebo souběh optického a metalického kabelu
- nezaměřený průběh metalického kabelu
- nadzemní sítě cizí
- nezaměřený průběh optického kabelu, HDPE trubky nebo souběh optického a metalického kabelu
- radiové sítě, ochranné pásmo radiové sítě
- nadzemní sítě
- neprovozované sítě
- podzemní sítě cizí
- sítě s NN
- kolektor, kabelovod

naše značka
5003183766

vyřizuje
Jana Gabrielova

e-mail
technici@gasnet.cz

datum
13.11.2024

Laboro ateliér s.r.o.
Pardubická 644
56501 Choceň

Věc:
DSP pro veřejná prostranství v lokalitě Z15 v Plané - komunikace - BEZ DRENÁŽE/TRATIVODU

K.ú. - p.č.: Planá u Mariánských Lázní

Stavebník: Město Planá , náměstí Svobody 1 , 34815 Planá

Účel stanoviska: Povolení stavby - stavební režim (ÚR+SP)

****

UPOZORNĚNÍ:
Vaše stavba byla zařazena do režimu se zvýšeným dozorem nad stavební činností v ochranném a bezpečnostním pásmu PZ. Důkladně se prosím seznamte s obsahem stanoviska, proveďte oznámení o zahájení stavební činnosti, objednejte si vytýčení a postupujte podle pokynů uvedených ve stanovisku.
Společnost GasNet s.r.o. požaduje přizvat ke kontrole provedení stavební činnosti a zda nedošlo k poškození majetku společnosti. Pokud nedojde ke splnění těchto povinností bude společnost GasNet s.r.o. nucena zahájit řízení o narušení ochranného pásma PZ a nebude souhlasit s užíváním Vaší stavby.

****

V ZÁJMOVÉM ÚZEMÍ SE NACHÁZÍ TATO PLYNÁRENSKÁ ZAŘÍZENÍ A PLYNOVODNÍ PŘÍPOJKY (dále PZ):

- STL plynovody
- STL plynovodní přípojky
- plánovaná výstavba PZ - vyznačeno žlutou barvou

Ochranné pásmo STL a NTL plynovodů a přípojek je v zastavěném území obce 1 m na obě strany od potrubí.
Ochranné pásmo slouží k zajištění bezpečného a spolehlivého provozu plynárenského zařízení.

V ochranném pásmu plynovodů a přípojek budou veškeré práce prováděny výhradně ručním způsobem.
Veškeré stavební práce musí být vykonávány tak, aby v žádném případě nenarušily bezpečný provoz uvedených plynárenských zařízení a plynovodních přípojek.

****

Toto vyjádření se NEVZTAHUJE na výstavbu DRENÁŽE/TRATIVODU (nebylo odsouhlaseno tímto vyjádřením). Výše uvedená stavba tento objekt NEŘEŠÍ. Dle předložené PD NEBUDE tento stavební objekt REALIZOVÁN.

Toto vyjádření se VZTAHUJE pouze na výstavbu komunikace,uličních vpustí a jednoho liniového žlabu (viz. přiložená příloha z PD).

S případnou sanací (výměnou aktivní zóny nebo úpravou podloží) v ochranném pásmu plynárenského zařízení a plynovodních přípojek (dále jen PZ) nesouhlasíme. Zemní práce nesmí být prováděny do větší hloubky než 40 cm nad povrchem PZ ani v ochranném pásmu PZ. Pískové lože kolem PZ bude min. 10cm pod a 30cm nad PZ.

S výše uvedenou stavbou souhlasíme pouze za podmínky, že sanace (výměna aktivní zóny nebo úprava podloží) NEBUDE

PROVÁDĚNA na PZ ani v ochranném pásmu PZ.

****

Upozorňujeme, že v zájmovém území je v současné době ve výstavbě plynárenské zařízení, které nebylo dosud převzato do provozování. Je nutná koordinace stavby s plánovanou výstavbou STL plynovodů a plynovodních přípojek (dále jen PZ). Investor (dodavatel) stavby Město Planá,náměstí Svobody 1,Planá.

Dále upozorňujeme, že na plánované PZ se již po nabytí právní moci územního rozhodnutí o umístění stavby nebo územního souhlasu s umístěním stavby, pokud není podle stavebního zákona vyžadován ani jeden z těchto dokladů, potom dnem uvedení PZ do provozu vztahují OCHRANNÁ PÁSMA (dle čl. 225 zákona č. 670/2004 Sb. - doplněním § 68 zákona č. 58/2000 Sb.)

- Před zahájením stavby bude provedeno vytýčení PZ a zabezpečení všech poklopů na PZ.
- Následně budou provedeny ručně kopané sondy za účelem zjištění skutečné hloubky uložení stávajícího PZ. Ověření skutečné hloubky uložení stávajícího PZ provede pracovník GasNet Služby, s.r.o.

- K plynovému zařízení umístit těleso komunikace(povrchů) v souladu s ČSN 73 6005, tab. B.1.
- Požadujeme, aby veškeré zemní práce v ochranném pásmu stávajících PZ byly prováděny nejméně 0,4 m nad jejich povrchem.
- požadujeme chránit PZ před mechanickým poškozením při pojíždění betonovými panely, popř. ocelovými plechy o tloušťce min. 3 cm.
- Realizací stavby nesmí dojít ke snížení krytí stávajícího PZ pod hodnotu 1 m.
- Dopravní značení musí být umístěno od PZ v minimální vzdálenosti 1 m.
- Při vysazování stromů a okrasných dřevin požadujeme dodržet od PZ vzdálenost minimálně 2 m na obě strany.
- V případě, že nebude možné dodržet krytí PZ dle ČSN 73 6005 (min. krytí) a maximální krytí 1,5m , bude nutné provést přeložku těchto PZ tak, aby bylo dosaženo požadovaného krytí. Tyto práce budou provedeny v souladu se zákonem č. 458/2000 Sb.v platném znění jako přeložka plynárenského zařízení na náklady investora.
- Po odtěžení stávající konstrukce bude podstatně sníženo krytí stávajícího PZ.
- Je vyloučeno použití těžké mechanizace (zejména válců s trny, zemních fréz atd.) přímo nad potrubím.
- Při provádění prací je třeba věnovat zvýšenou pozornost a opatrnost u míst s odbočkami, kde navrtávací odbočkový T-kus vyčnívá nad vlastní porubí a mohlo by dojít k jeho odtržení. Dále je třeba ověřit polohu přípojek, které jsou nad vlastním potrubím PZ a navíc zpravidla uloženy kolmo na plynovod (tím i komunikaci-povrch)- přípojky jsou zpravidla umístěny výše než je povrch plynovodu.

V případě, že během stavby bude zjištěno, že není možné provést stavbu bez rizika poškození PZ, bude nutné provést přeložku těchto PZ tak, aby bylo dosaženo požadovaného krytí ve vztahu k nové konstrukci komunikace. Tato úprava bude provedena v souladu se zákonem č. 458/2000 Sb.v platném znění jako přeložka plynárenského zařízení na náklady investora.

Nové uliční vpusti musí být umístěny v minimální vzdálenosti 0,5 m od obrysu PZ.

- Požadujeme dodržet minimální odstupovou vzdálenost 500 mm mezi povrchy PZ a betonovým základem liniového žlabu (souběh).

- PZ nesmí zůstat obnaženo, mimo aktivně prováděné práce v jeho blízkosti.

- V ochranném pásmu PZ nebudou umísťovány žádné nadzemní stavby, základy přístřešků,stožárů, sloupů, informačních tabulí, opěrných zdí,sloupků,kamenných stupňů,staveb,budov,propustů,mobiliáře,oplocení,zábradlí,svodidel,schodů,palisád, stavebních objektů,zídek,sedacích betonových stupňů,laviček atd.(patky, podezdívky, betonové základy,kotvení apod.)musí být umístěny od obrysu PZ min. 1 metr, měřeno kolmo na půdorysný obrys potrubí (musí být respektováno ochranné pásmo dle zákona č. 458/2000 Sb).

- Při zemních,stavebních pracích musí být zabezpečeno PZ proti poškození.
- Zemní , stavební práce v prostoru ochranného pásma PZ budou prováděny s maximální opatrností, nesmí dojít k poškození PZ.

V rozsahu této stavby souhlasíme s:
- povolením stavby dle zákona 183/2006 Sb. ve znění pozdějších předpisů. Tento souhlas platí pro územní řízení, řízení o územním souhlasu, veřejnoprávní smlouvy pro umístění stavby, zjednodušené územní řízení, ohlášení, stavební řízení, společné územní a stavební řízení, vodoprávní řízení, veřejnoprávní smlouvu o provedení stavby nebo oznámení stavebního záměru s certifikátem autorizovaného inspektora.
- povolením stavby nebo zařízení dle zákona 283/2021 Sb. ve znění pozdějších předpisů.

Pokud se stane stanovisko v době své platnosti součástí rozhodnutí stavebního úřadu (bude citována naše značka stanoviska), prodlužuje se jeho platnost o dobu platnosti rozhodnutí stavebního úřadu.

V zájmovém území se mohou nacházet plynárenská zařízení jiných vlastníků či správců, případně i dlouhodobě nefunkční/ neprovozovaná plynárenská zařízení bez dostupných informací o jejich poloze a vlastnictví.
Plynárenská zařízení a plynovodní přípojky (dále jen PZ) jsou dle ust. § 2925 zákona č. 89/2012 Sb., občanského zákoníku, provozovány jako zařízení zvlášť nebezpečná a z tohoto důvodu jsou chráněna ochranným pásmem dle zákona č.458/2000 Sb. ve znění pozdějších předpisů.

Rozsah ochranného pásma je stanoven v zákoně 458/2000 Sb. ve znění pozdějších předpisů.

Stavební činnosti je možné realizovat pouze při dodržení podmínek stanovených v tomto stanovisku. Nebudou-li tyto podmínky dodrženy, budou stavební činnosti považovány dle § 68 zákona č.458/2000 Sb. ve znění pozdějších předpisů za činnost bez našeho předchozího souhlasu. Při každé změně projektu nebo stavby (zejména trasy navrhovaných inženýrských sítí) je nutné požádat o nové stanovisko k této změně.

Nedodržení podmínek uvedených v tomto stanovisku zakládá odpovědnost stavebníka za vzniklé škody.

Za stavební činnosti se pro účely tohoto stanoviska považují všechny činnosti prováděné v ochranném pásmu PZ (tzn. bezvýkopové technologie a terénní úpravy) a činnosti mimo ochranné pásmo, pokud by takové činnosti mohly ohrozit bezpečnost a spolehlivost PZ (např. trhací práce, sesuvy půdy, vibrace, apod.).

Případné zřizování staveniště, skladování materiálů, stavebních strojů apod. bude realizováno mimo ochranné pásmo PZ (není-li ve stanovisku uvedeno jinak).

Při použití nákladních vozidel, stavebních strojů a mechanismů požadujeme zabezpečit případný přejezd přes PZ uložením betonových panelů v místě přejezdu PZ.

PŘI REALIZACI STAVBY BUDOU DODRŽENY TYTO PODMÍNKY PRO PROVÁDĚNÍ STAVEBNÍ ČINNOSTI:

(1) Před zahájením stavební činnosti bude provedeno vytyčení trasy a přesné určení uložení PZ. Vytyčení trasy provede příslušná regionální oblast ZDARMA. Formulář a kontakt naleznete na https://www.gasnet.cz/cs/ds-vytyceni-pz/, lze využít QR kód, který je uveden v tomto stanovisku. Při podání žádosti uvede žadatel naši značku (číslo jednací) uvedenou v úvodu tohoto stanoviska a sdělí termín zahájení a ukončení stavby. O provedeném vytyčení trasy bude sepsán protokol. Přesné určení uložení PZ (sondou)je povinen provést stavebník na svůj náklad.
BEZ VYTYČENÍ TRASY A PŘESNÉHO URČENÍ ULOŽENÍ PZ STAVEBNÍKEM NESMÍ BÝT VLASTNÍ STAVEBNÍ ČINNOST ZAHÁJENA. VYTYČENÍ POVAŽUJEME ZA ZAHÁJENÍ STAVEBNÍ ČINNOSTI V OCHRANNÉM A BEZPEČNOSTNÍM PÁSMU PZ. PROTOKOL O VYTYČENÍ MÁ PLATNOST 2 MĚSÍCE.

(2)Stavebník je povinen stavebnímu podnikateli prokazatelně předat kopii tohoto stanoviska. Převzetí kopie stvrdí stavební podnikatel stavebníkovi svým podpisem a zápisem do stavebního deníku. Pracovníci provádějící stavební činnosti budou prokazatelně seznámeni s polohou PZ, rozsahem ochranného pásma a těmito podmínkami.

(3) Bude dodržena mj. ČSN 73 6005, TPG 702 01, TPG 702 04, TPG 700 03, zákon č.458/2000 Sb. ve znění pozdějších předpisů, případně další předpisy související s uvedenou stavbou.

(4) Při provádění stavební činnosti v ochranném pásmu PZ vč. přesného určení uložení PZ je stavebník povinen učinit taková opatření, aby nedošlo k poškození PZ nebo ovlivnění jejich bezpečnosti a spolehlivosti provozu. Nebude použito nevhodného nářadí, zemina bude těžena pouze ručně bez použití pneumatických, elektrických, bateriových a motorových nářadí.

(5) V případě použití bezvýkopových technologií (např. protlaku) bude před zahájením stavební činnosti provedeno úplné obnažení PZ v místě křížení na náklady stavebníka. Technologie musí být navržena tak, aby v místě křížení nebo souběhu s PZ byl dostatečný stranový nebo výškový odstup od PZ, který zajistí nepoškození PZ během prací a to s ohledem na použitou bezvýkopovou technologii a všechny její účinky na okolní terén. V případě, že nemůže být tato podmínka dodržena, nesmí být použita bezvýkopová technologie.

(6) Odkrytá PZ budou v průběhu nebo při přerušení stavební činnosti řádně zabezpečena proti jejich poškození.

(7) Poklopy uzávěrů a ostatních armatur na PZ, vč. hlavních uzávěrů plynu (HUP) na odběrném plynovém zařízení udržovat stále přístupné a funkční po celou dobu trvání stavební činnosti.

(8) Bude zachována hloubka uložení PZ (není-li ve stanovisku uvedeno jinak).

(9) Stavebník je povinen neprodleně oznámit každé i sebemenší poškození PZ (vč. drobných vrypů do PE potrubí, poškození izolace, signalizačního vodiče, výstražné fólie, markeru atd.) na telefon 1239.

(10) Před provedením zásypu výkopu a v průběhu stavby bude provedena kontrola dodržení podmínek stanovených pro stavební činnosti v ochranném pásmu PZ. Povinnost kontroly se vztahuje i na PZ, která nebyla odhalena. Kontrolu provede příslušná regionální oblast (formulář a kontakt naleznete na https://www.gasnet.cz/cs/ds-vytyceni-pz/, lze využít QR kód,

který je uveden v tomto stanovisku). Při žádosti uvede žadatel naši značku (číslo jednací) uvedenou v úvodu tohoto stanoviska. Kontrolu je třeba objednat min. 5 dnů předem.
Předmětem kontroly je také ověření dodržení stanovené odstupové vzdálenosti staveb, které byly povoleny v ochranném a bezpečnostním pásmu PZ.

(11) O provedené kontrole bude sepsán protokol. Bez provedené kontroly nesmí být PZ zasypána. Stavebník je povinen na základě výzvy provozovatele PZ, nebo jeho zástupce doložit průkaznou dokumentaci o nepoškození PZ během výstavby nebo provést na své náklady kontrolní sondy v místě styku stavby s PZ.

(12) Plynárenské zařízení a plynovodní přípojky budou před zásypem výkopu řádně podsypány a obsypány, bude provedeno zhutnění a bude osazena výstražná fólie žluté barvy, to vše v souladu s předpisem provozovatele distribuční soustavy „Zásady pro projektování, výstavbu, rekonstrukce a opravy", který naleznete na https://www.gasnet.cz/cs/technicke-dokumenty/ a v souladu s ČSN EN 12007-1-4, TPG 702 01, TPG 702 04.

(13) Neprodleně po skončení stavební činnosti budou řádně osazeny všechny poklopy a nadzemní prvky PZ.

(14) Pokud stavebník nedodrží podmínky stanovené tímto stanoviskem bude činnost stavebníka vyhodnocena provozovatelem PZ jako narušení ochranného nebo bezpečnostního pásma PZ a budou z toho vyvozeny příslušné důsledky.

Platí pouze pro území vyznačené v příloze tohoto stanoviska a to 24 měsíců ode dne jeho vydání.

Za správnost a úplnost dokumentace předložené s žádostí včetně jejího souladu s platnými předpisy plně zodpovídá její zpracovatel. Stanovisko nenahrazuje případná další stanoviska k jiným částem stavby.

V případě další korespondence nebo jednání (např. změna stavby) uvádějte naši značku - 5003183766 a datum tohoto stanoviska. Kontakty jsou k dispozici na https://www.gasnet.cz/cs/kontaktni-system/.

Zažádejte o vytyčení

GasNet, s.r.o.
zastoupená společností GasNet Služby, s.r.o., IČ 27935311
Jana Gabrielova
Technik externích požadavků-Čechy
Oddělení zpracování ext. požadavků-Čechy

Přílohy: Orientační zákres plynárenského zařízení, Detailní zákres plynárenského zařízení, Ověřená příloha žadatele, Ověřená příloha žadatele

Příloha: Orientační zákres plynárenského zařízení. Tato příloha je nedílnou součástí stanoviska č. 5003183766 ze dne 13.11.2024.

Provozovatel DS: GasNet, s.r.o.; Stavebník: Město Planá , náměstí Svobody 1 , 34815 Planá. K.ú.: Planá u Mariánských Lázní.

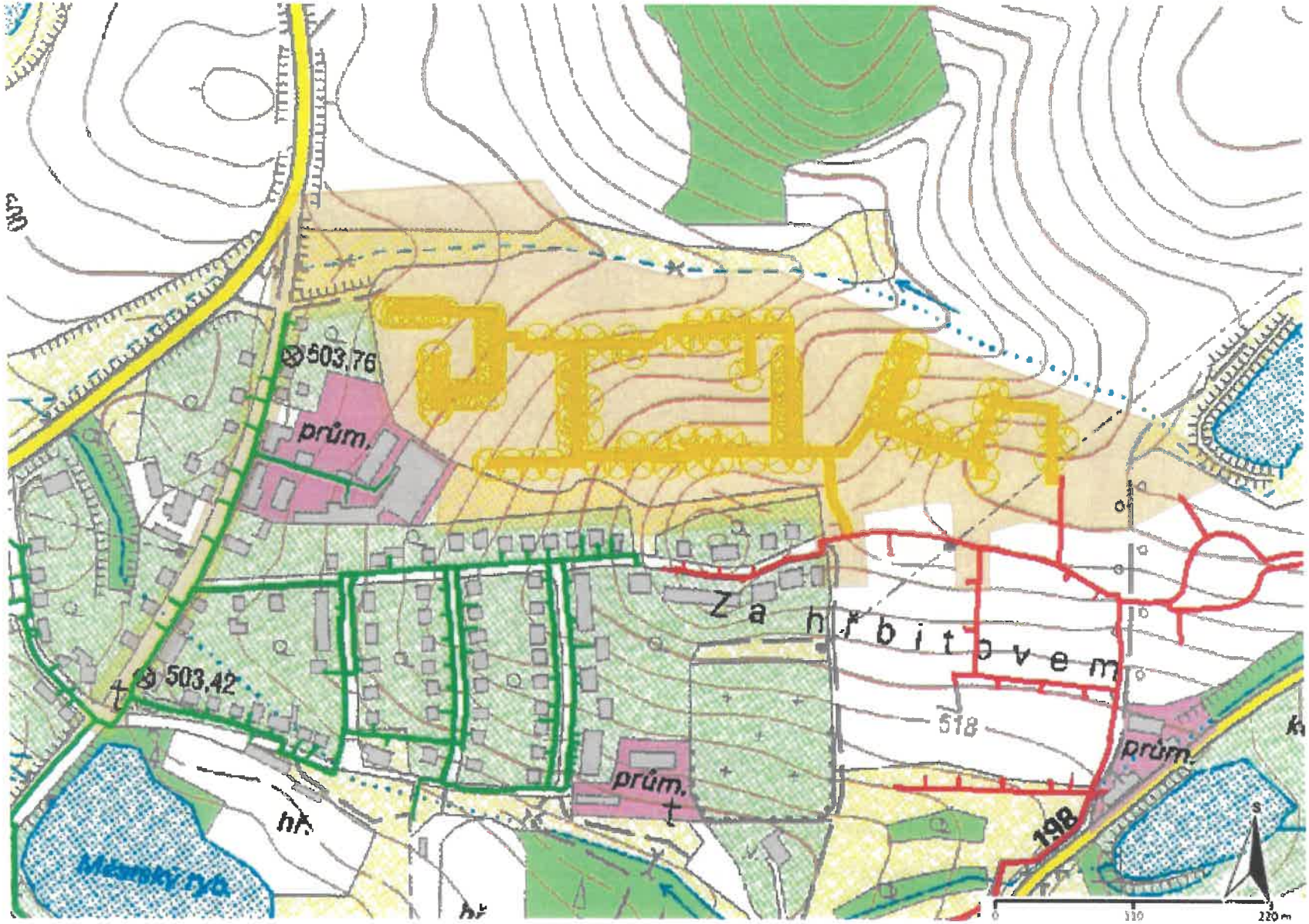

Legenda:

	linie plynovodu
	NTL
	STL
	VTL
	VVTL
	nefunkční
	plánovaná stavba před realizací
	ve výstavbě, neuvedeno do provozu
	regulační stanice
	ochranné zařízení
	kabel
	elektropřípojka
	kabel protikorozní ochrany
	anodové uzemnění
	stanice katodové ochrany
	pásmo vlivu anodového uzemnění SKAO
	neplynovodní zařízení/ technologie (linie/ bod/plocha)

Příloha: Detailní zákres plynárenského zařízení. Tato příloha je nedílnou součástí stanoviska č. 5003183766 ze dne 13.11.2024.

Provozovatel DS: GasNet, s.r.o.; Stavebník: Město Planá , náměstí Svobody 1 , 34815 Planá. K.ú.: Planá u Mariánských Lázní.

Legenda:

	linie plynovodu
	NTL
	STL
	VTL
	VVTL
	nefunkční
	plánovaná stavba před realizací
	ve výstavbě, neuvedeno do provozu
	regulační stanice
	ochranné zařízení
	kabel
	elektropřípojka
	kabel protikorozní ochrany
	anodové uzemnění
	stanice katodové ochrany
	pásmo vlivu anodového uzemnění SKAO
	neplynovodní zařízení/ technologie (linie/ bod/plocha)

Příloha: Ověřená příloha žadatele. Tato příloha je nedílnou součástí stanoviska č. 5003183766 ze dne 13.11.2024.

Provozovatel DS: GasNet, s.r.o.; Stavebník: Město Planá , náměstí Svobody 1 , 34815 Planá. K.ú.: Planá u Mariánských Lázní.

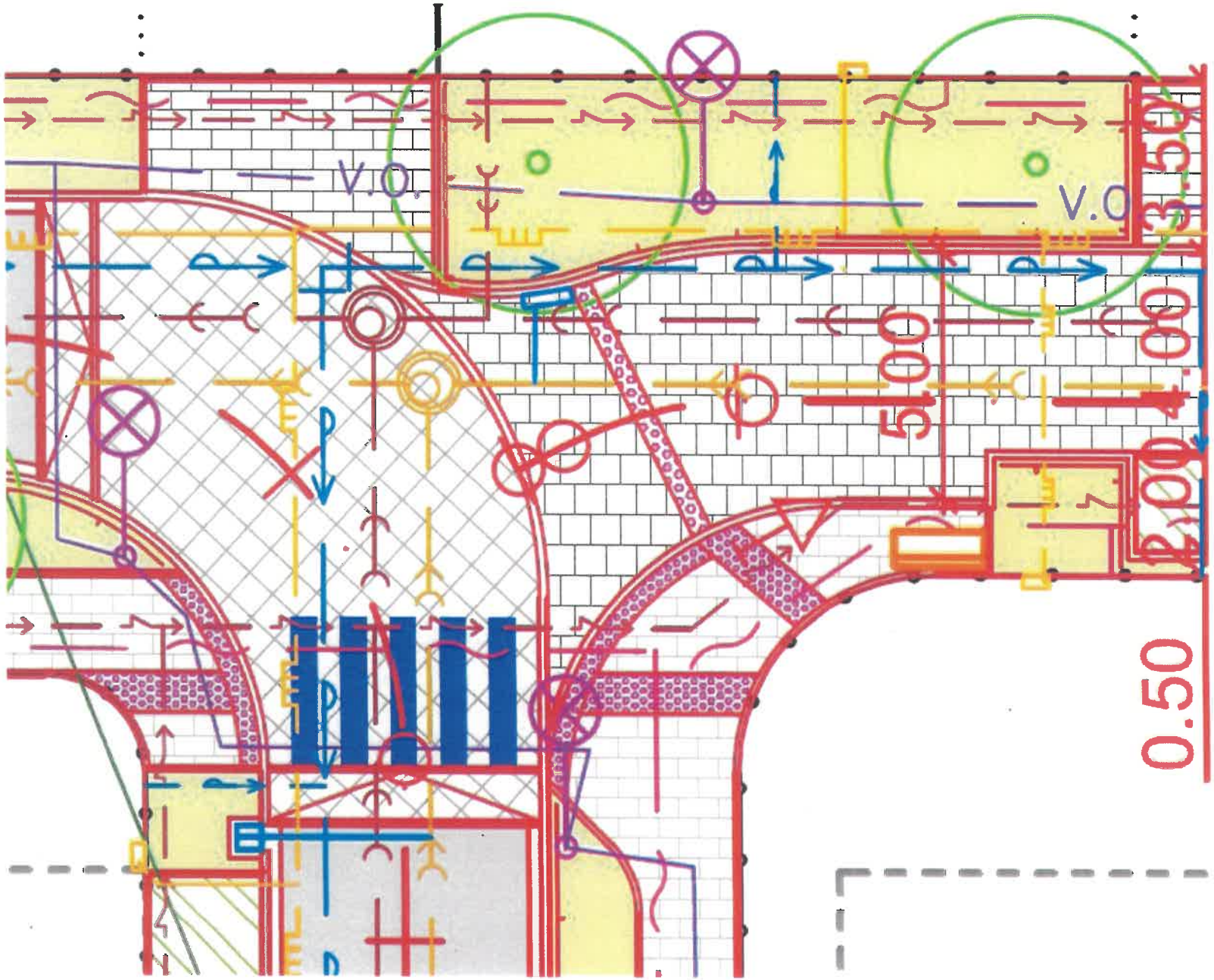

Příloha: Ověřená příloha žadatele. Tato příloha je nedílnou součástí stanoviska č. 5003183766 ze dne 13.11.2024.

Provozovatel DS: GasNet, s.r.o.; Stavebník: Město Planá , náměstí Svobody 1 , 34815 Planá. K.ú.: Planá u Mariánských Lázní.

naše značka
5003089565

vyřizuje
Jana Gabrielova

e-mail
technici@gasnet.cz

datum
06.06.2024

Laboro ateliér s.r.o.
Pardubická 644
56501 Choceň

Věc:
DSP pro veřejná prostranství v lokalitě Z15 v Plané

K.ú. - p.č.: Planá u Mariánských Lázní

Stavebník: Město Planá , náměstí Svobody 1 , 34815 Planá

Účel stanoviska: Informace o poloze a průběhu plynárenského zařízení

GasNet, s.r.o., jako provozovatel distribuční soustavy (PDS) a technické infrastruktury, zastoupený GasNet Služby, s.r.o., vydává toto stanovisko:

TOTO STANOVISKO SLOUŽÍ POUZE JAKO SDĚLENÍ O POLOZE A PRŮBĚHU PLYNÁRENSKÝCH ZAŘÍZENÍ A PLYNOVODNÍCH PŘÍPOJEK (dále jen PZ) V ZÁJMOVÉM ÚZEMÍ VYZNAČENÉM V PŘÍLOZE.

STANOVISKO BYLO VYGENEROVÁNO NA ZÁKLADĚ VAŠÍ ŽÁDOSTI AUTOMATICKY.

V zájmovém území vyznačeném v příloze tohoto stanoviska, nebo jeho blízkosti se NACHÁZÍ PROVOZOVANÁ PZ ve vlastnictví nebo správě GasNet s.r.o. - viz příloha s informativní polohou PZ a informací v legendě.

Upozorňujeme, že v zájmovém území vyznačeném v příloze tohoto stanoviska se mohou nacházet PZ, která jsou ve fázi výstavby a doposud nebyla předána GasNet s.r.o. k provozování. Taktéž se v zájmovém území mohou nacházet PZ jiných vlastníků či správců, případně i dlouhodobě nefunkční/neprovozovaná PZ bez dostupných informací o jejich poloze a vlastnictví. Tato PZ NEJSOU v příloze vyznačena a NEJSOU předmětem tohoto stanoviska.

TOTO STANOVISKO NELZE POUŽÍT PRO:

- pro zahájení stavební činnosti v ochranném a bezpečnostním pásmu PZ včetně objednání vytýčení za tímto účelem
- jednání s orgány státní správy ve věcech územního plánování a stavebního řádu dle zákona č. 183/2006 Sb. v platném znění ve věci územního řízení, řízení o územním souhlasu, veřejnoprávní smlouvy pro umístění stavby, zjednodušeného územní řízení, ohlášení, stavebního řízení, společné územního a stavebního řízení, vodoprávního rozhodnutí, veřejnoprávní smlouvy o provedení stavby nebo oznámení stavebního záměru s certifikátem autorizovaného inspektora.

TOTO STANOVISKO LZE POUŽÍT POUZE PRO:

- objednání vytýčení polohy PZ za účelem zpracování projektové dokumentace stavby
Vytyčení provede příslušná provozní oblast ZDARMA.
Formulář a kontakt naleznete na https://www.gasnet.cz/cs/ds-vytyceni-pz/.

Při podání žádosti uvede žadatel naši značku (číslo jednací) uvedenou v úvodu tohoto stanoviska. O provedeném vytyčení trasy bude sepsán protokol.

POKUD HODLÁTE POUŽÍT POSKYTNUTÉ INFORMACE PRO ZPRACOVÁNÍ PROJEKTOVÉ DOKUMENTACE (dále jen PD) ZA ÚČELEM ZÍSKÁNÍ SOUHLASU SE STAVEBNÍ ČINNOSTÍ V OCHRANNÉM A BEZPEČNOSTNÍM PÁSMU PZ, SDĚLUJEME VÁM TYTO DALŠÍ INFORMACE:

1) O poskytnutí polohy stávajících PZ ve správě GasNet, s.r.o. v digitální podobě (dgn,dwg) lze požádat prostřednictvím služby Vektorová data, která je dostupná na https://dpo.gasnet.cz/zadost-o-vektorova-data. Tato služba je určena odborné veřejnosti (projekční firmy) a obcím a krajům (oblast územního plánování).

2) PD, ve které budou zakreslena PZ dle poskytnutých mapových nebo elektronických podkladů, požadujeme předložit k odsouhlasení podáním žádosti na portálu Distribuce plynu online https://dpo.gasnet.cz/zadost-o-stanovisko. Tato povinnost je dána ustanovením zákona č. 458/2000 Sb., §68 a §69.

3) PD bude vypracována ve smyslu stavebního zákona č. 183/2006 Sb. ve znění pozdějších předpisů.

4) Pokud v poskytnutých mapových podkladech naleznete informaci o PLÁNOVANÉ STAVBĚ PŘED REALIZACÍ, jedná se o situaci, kdy v zájmovém území nebo v jeho blízkosti se připravuje plynárenská stavba (rekonstrukce, nová výstavba, přeložka). V případě, že se bude jednat o připravovanou investici GasNet s.r.o., požadujeme Vaši stavbu koordinovat s naším záměrem.

5) Pokud v poskytnutých mapových podkladech naleznete informaci o PROVEDENÉ VÝSTAVBĚ, KTERÁ NENÍ UVEDENA DO PROVOZU, jedná se o situaci, kdy v zájmovém území nebo v jeho blízkosti je vybudováno PZ, které bude v blízké době uvedeno do provozu. Na tato PZ se vztahují ochranná, případně bezpečnostní pásma dle zákona č. 458/2000 Sb. ve znění pozdějších předpisů. Informace o možnosti poskytnutí digitálních dat (dgn,dwg) a podmínky výdeje získáte na adrese: http://www.gasnet.cz/cs/zadost-o-vektorova-data/.

6) Pokud Vaše zájmové území protíná PÁSMO VLIVU ANODOVÉHO UZEMNĚNÍ STANICE KATODICKÉ OCHRANY (SKAO), je třeba individuálního posouzení v závislosti na připravované stavbě. Je nutné podat novou žádost na https://dpo.gasnet.cz/zadost-o-stanovisko s důvodem žádosti Předprojektová příprava. K žádosti připojte podrobné informace o záměru stavby a její konstrukci. Obdržíte stanovisko, kde budou sděleny podrobné podmínky pro umístění stavby v blízkosti tohoto řízení.

7) Pokud v poskytnutých mapových podkladech naleznete informaci o NEPLYNOVODNÍM ZAŘÍZENÍ (PLOCHA), jedná se o území, kde se nachází PROVOZOVANÁ PLNÍCÍ STANICE LNG STANICE nebo je zde CHRÁNĚNÝ PROSTOR PRO VÝSTAVBU LNG stanice. V tomto prostoru je nutné respektovat vzdálenost 35 m od osy zásobníku LNG, kam sahá požárně nebezpečný prostor, ve kterém není možno stavět budovy s trvalou přítomností osob. Pro posouzení stavebního záměru v menší vzdálenosti je třeba předložit k posouzení podrobnou dokumentaci takového záměru.

8) V případě potřeby dalších informací kontaktujte technika prostřednictvím Kontaktního systému http://www.gasnet.cz/cs/kontaktni-system/ (Stanovisko k existenci sítí a ke stavbě NEplynárenského zařízení).

PLYNOFIKACE NEMOVITOSTI:
Požadavek na připojení nového odběrného místa nebo technické změny u existujícího odběrného místa musí být projednán prostřednictvím žádosti o připojení k distribuční soustavě.
Podrobné informace naleznete na stránkách GasNet s.r.o. https://www.gasnet.cz/cs/zakaznik/.

V případě, že plánovaná plynofikace vyvolá rozšíření plynovodní sítě (připojení více odběrných míst), musí být toto projednáno s GasNet s.r.o. Podrobné informace naleznete na stránkách https://www.gasnet.cz/cs/zadost-o-rozsireni-ds/.

Toto stanovisko platí pouze pro území vyznačené v příloze tohoto stanoviska a to 24 měsíců ode dne jeho vydání.

Za správnost a úplnost dokumentace předložené s žádostí včetně jejího souladu s platnými předpisy plně zodpovídá její zpracovatel. Stanovisko nenahrazuje případná další stanoviska k jiným částem stavby.

V případě další korespondence nebo jednání (např. změna stavby) uvádějte naši značku - 5003089565 a datum tohoto stanoviska. Kontakty jsou k dispozici na https://www.gasnet.cz/cs/kontaktni-system/.

Zažádejte o vytyčení

GasNet, s.r.o.
zastoupená společností GasNet Služby, s.r.o., IČ 27935311
Jana Gabrielova
Technik externích požadavků-Čechy
Oddělení zpracování ext. požadavků-Čechy

Přílohy: Orientační zákres plynárenského zařízení

Příloha: Orientační zákres plynárenského zařízení. Tato příloha je nedílnou součástí stanoviska č. 5003089565 ze dne 06.06.2024.

Provozovatel DS: GasNet, s.r.o.; Stavebník: Město Planá , náměstí Svobody 1 , 34815 Planá. K.ú.: Planá u Mariánských Lázní.

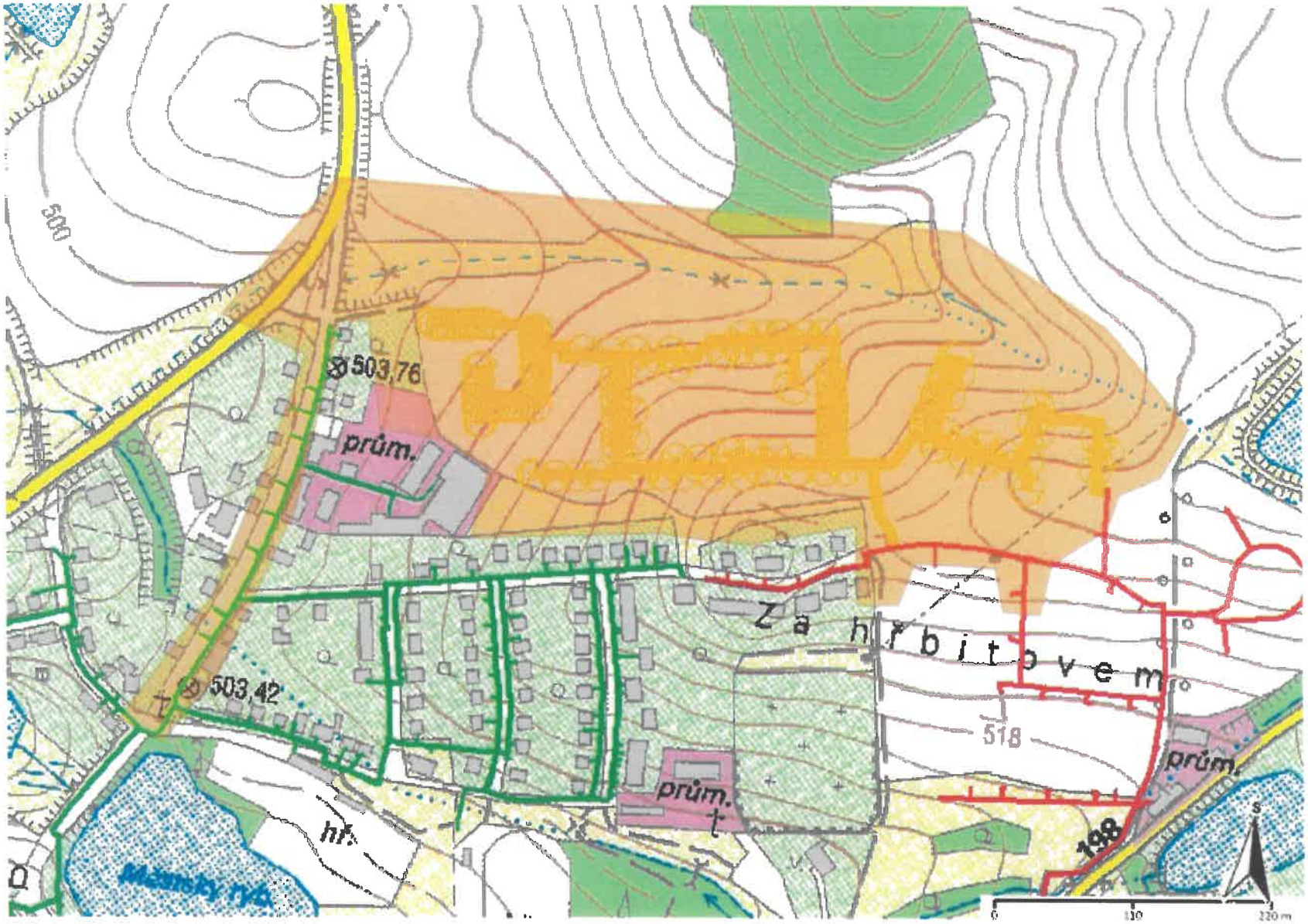

Legenda:

	linie plynovodu
	NTL
	STL
	VTL
	VVTL
	nefunkční
	plánovaná stavba před realizací
	ve výstavbě, neuvedeno do provozu
	regulační stanice
	ochranné zařízení
	kabel
	elektropřípojka
	kabel protikorozní ochrany
	anodové uzemnění
	stanice katodové ochrany
	pásmo vlivu anodového uzemnění SKAO
	neplynovodní zařízení/ technologie (linie/ bod/plocha)

Vodoservis Planá spol. s r.o.
Železničářská 805
348 15 Planá
IČO: 26353938, DIČ 160-26353938

V Plan20.9.2024

VYJÁDŘENÍ

Souhlasíme s projektovou dokumentací pro stavební záměr „DSP pro veřejná prostranství v lokalitě Z15 V Plané."

S pozdravem

Holý tel. 721437521

VODOSERVIS PLANÁ
spol. s r.o.
Železničářská 805
348 15 PLANÁ
DIČ: CZ26353938, IČO: 26353938

ZÁSOBOVACÍ ŘAD CHODOVÁ PLANÁ DC 300

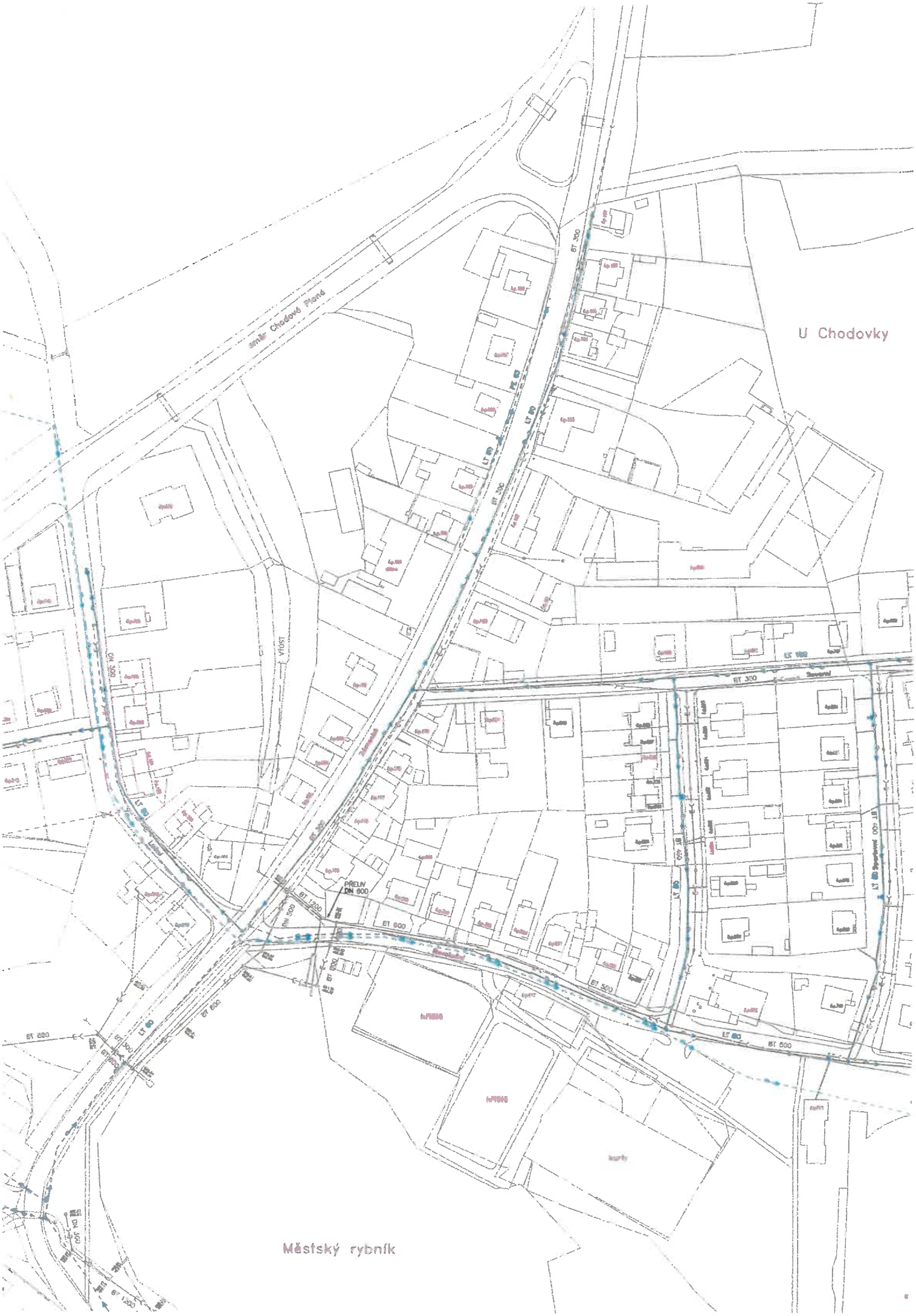
U Chodovky
směr Chodová Planá
BT 300
LT 80
DN 300
VÝUST
PŘELIV DN 600
BT 1200
BT 600
BT 500
BT 400
Severní
Městský rybník

ČD-TELEMATIKA

Ing. Iva Faltýnková
Laboro ateliér s.r.o.
644 644
565 01 Choceň

Číslo jednací	3202413263	**Vyřizuje**	Petr Pitoňák
Datum	5.6.2024	**telefon**	+420 724 213 325
		e-mail	Petr.Pitonak@cdt.cz

Věc:
Vyjádření k existenci sítí elektronických komunikací - Informace o poloze

Název stavby: **DSP pro veřejná prostranství v lokalitě Z15 v Plané**

V zájmovém území určeném a vyznačeném žadatelem **se nenachází** prostředky sítí elektronických komunikací v majetku **Správy železnic s.o. ve správě ČD - Telematiky a.s.** a zájmové území nezasahuje do ochranného pásma těchto sítí dle §102 zák. č. 127/2005 Sb., o elektronických komunikacích.

Vyjádření k prostředkům sítí elektronických komunikací v majetku ČD - Telematiky a.s. nebo v majetku jiných vlastníků, kteří pověřili správou svých sítí elektronických komunikací ČD - Telematiku a.s., vám bude vyhotoveno samostatně.

Vyjádření pozbývá platnosti dne 5.6.2026

Počet příloh: 1

ČD - Telematika a.s.
Pernerova 2819/2a
130 00 Praha 3

Žádost je možné podávat elektronicky na vyjadreni.cdt.cz nebo e-mailem na helpdesk@cdt.cz.

ČD-TELEMATIKA

Příloha k vyjádření číslo jednací: 3202413263

Přehledka

Podkladová data (c) ČUZK

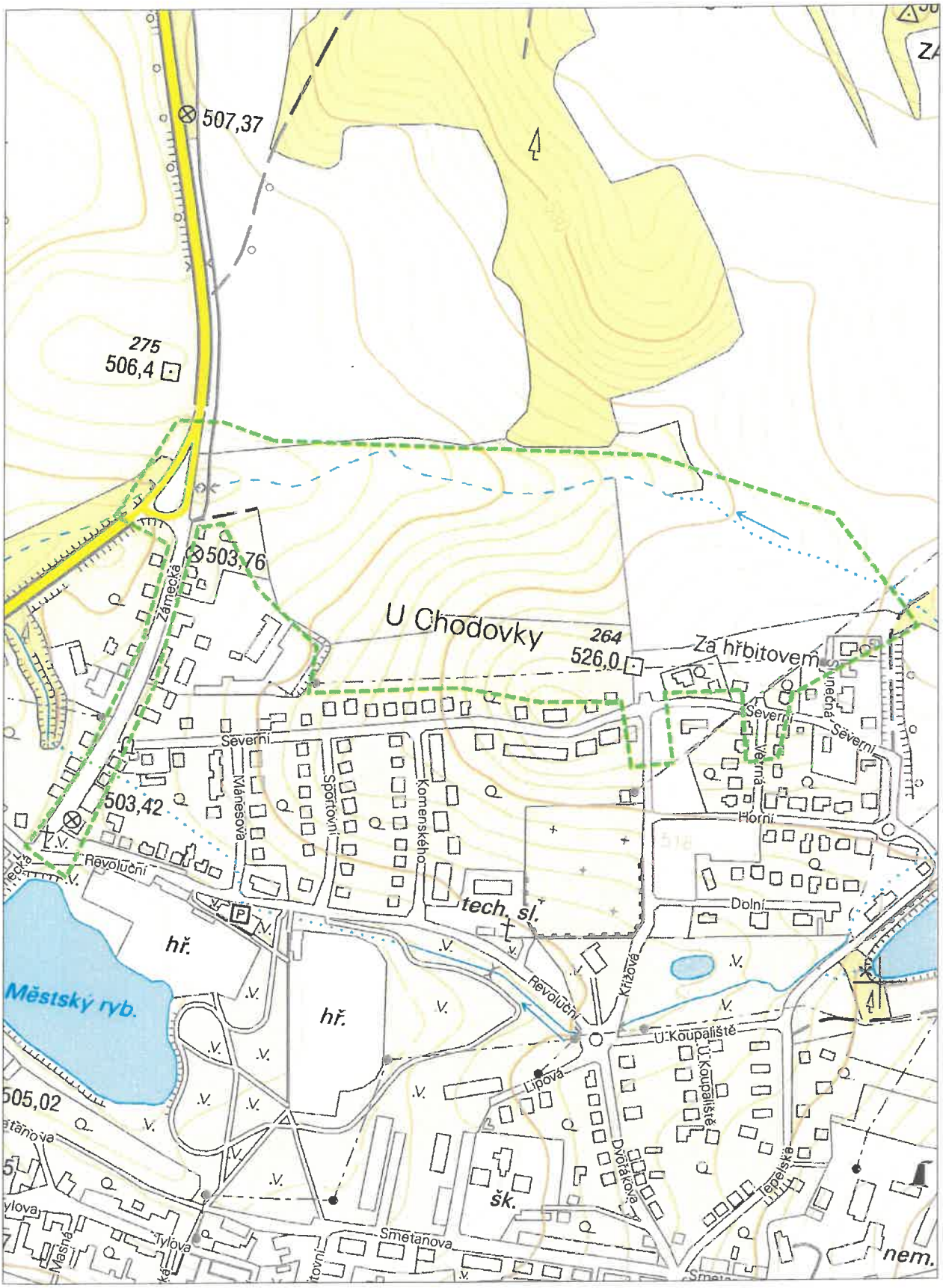

www.cdt.cz

Laboro ateliér s.r.o.
Pardubická 644
56501 Choceň

Dne: 05.06.2024
Vaše č.j.:
Naše č. j.: 9642/24

Věc: DSP pro veřejná prostranství v lokalitě Z15 v Plané

K Vašemu dotazu ze dne 05.06.2024 sdělujeme, že v k.ú. Planá u Mariánských Lázní se v místě, které bylo vymezeno ve Vaší žádosti (viz níže), nenachází podzemní dálkové zařízení ani nadzemní objekty, jejichž vlastníkem či provozovatelem je společnost ČEPRO, a.s., a místo není dotčeno ani jinými jejími zájmy.
Vymezené území:
Planá u Mariánských Lázní

Platnost tohoto sdělení je 12 měsíců ode dne jeho vyhotovení.

ČEPRO, a.s.
oddělení evidence a správy nemovitostí

Sdělení je generováno automaticky ze software evidenci síti technické infrastruktury a zařízení ČEPRO,a.s.. Kontakt pro případ dotazů: Jana Pólová, tel. 221/968 129, email: jana.polova@ceproas.cz

ČESKÉ RADIOKOMUNIKACE

Město Planá
náměstí Svobody 1
34815 Planá

Váš dopis značky / ze dne	Naše značka	Vyřizuje	Místo odeslání / dne
21003 / 05.06.2024	UPTS/OS/364976/2024	Václav Kučera	Praha / 06.06.2024

Věc: Vyjádření k existenci podzemních sítí spol. České Radiokomunikace, a.s.

Účel: Existence sítí

Akce: DSP pro veřejná prostranství v lokalitě Z15 v Plané

K Vaší žádosti o vyjádření k existenci sítí Vám sdělujeme, že ve Vámi vyznačeném/řešeném území nedojde ke styku s žádným podzemním vedením/zařízením v naší správě.

S pozdravem

Za správnost:

České Radiokomunikace a.s.
Skokanská 2117/1
169 00 Praha 6
(53)

Šárka Stašková
Specialista ochrany sítě

Příloha: Daňový doklad

Platnost tohoto vyjádření je jeden rok od data vystavení, tj. do 06.06.2025

PIN: 6654

Úhradu částky za vyjádření proveďte na účet Českých Radiokomunikací, a.s. Číslo účtu Českých Radiokomunikací, a.s. vč. variabilního symbolu naleznete na přiloženém Zjednodušeném daňovém dokladu.

Žádost č. j. UPTS/OS/364976/2024

Zájmové území

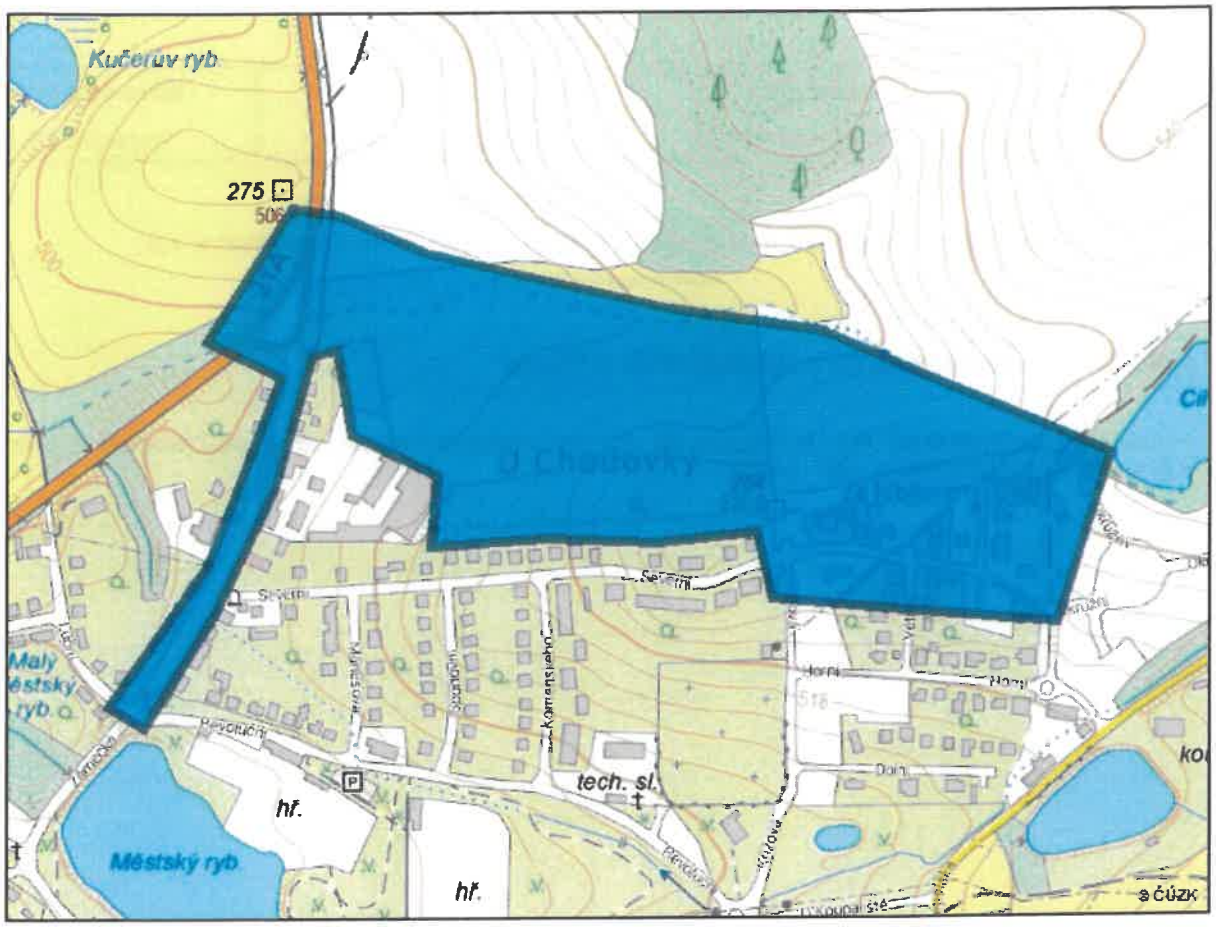

Poznámka: Upozorňujeme Vás, že toto stanovisko **NELZE** uplatnit pro umístění a provoz větrných elektráren.

ŽADATEL
Laboro ateliér s.r.o.

NAŠE ZNAČKA	VYŘIZUJE / LINKA	VYŘÍZENO DNE
0700854375		05.06.2024

Sdělení o existenci komunikačního vedení společnosti ČEZ ICT Services, a. s.

Název akce: **DSP pro veřejná prostranství v lokalitě Z15 v Plané**

Účel: **Informativní**

Vážený zákazníku,

dovolujeme si reagovat na Vaši žádost číslo 0700854375 ze dne 05.06.2024, která se týkala sdělení o existenci komunikačního zařízení na Vámi určeném zájmovém území.

Dle vědomí společnosti ČEZ ICT Services, a. s., se na Vámi vymezeném zájmovém území:
nenachází komunikační zařízení v majetku společnosti ČEZ ICT Services, a. s.

Rovněž upozorňujeme, že není vyloučeno, že se ve Vámi vymezeném zájmovém území nachází jiné zařízení, které není v majetku společnosti ČEZ ICT Services, a. s.

Toto sdělení je platné do 05.06.2025.

Sdělení o existenci či neexistenci sítí představuje skutečnosti tvořící obchodní tajemství společnosti ČEZ ICT Services, a. s. Poskytnuté informace jsou dále také důvěrnými informacemi společnosti ČEZ ICT Services, a. s. S poskytnutými informacemi je potřeba nakládat dle platných právních předpisů, v opačném případě se vystavujete postihu ve smyslu platné právní úpravy. Požadované informace nesmí být předány, sděleny, využity, zpřístupněny, či jiným způsobem postoupeny na jakoukoli třetí osobu bez předchozího prokazatelného souhlasu společnosti ČEZ ICT Services, a. s. Informace o existenci sítí mohou být využity pouze pro účel, pro který byly vyžádány.

ČEZ ICT Services, a. s.
Praha, Praha 4
Duhová 1531/3
PSČ 140 53
IČ: 26470411

Přílohy
Situační výkres zájmového území

Platí pouze se sdělením číslo 0700854375.

Zakreslené polohy zařízení v příloze jsou pouze informativní.

Situační výkres zájmového území

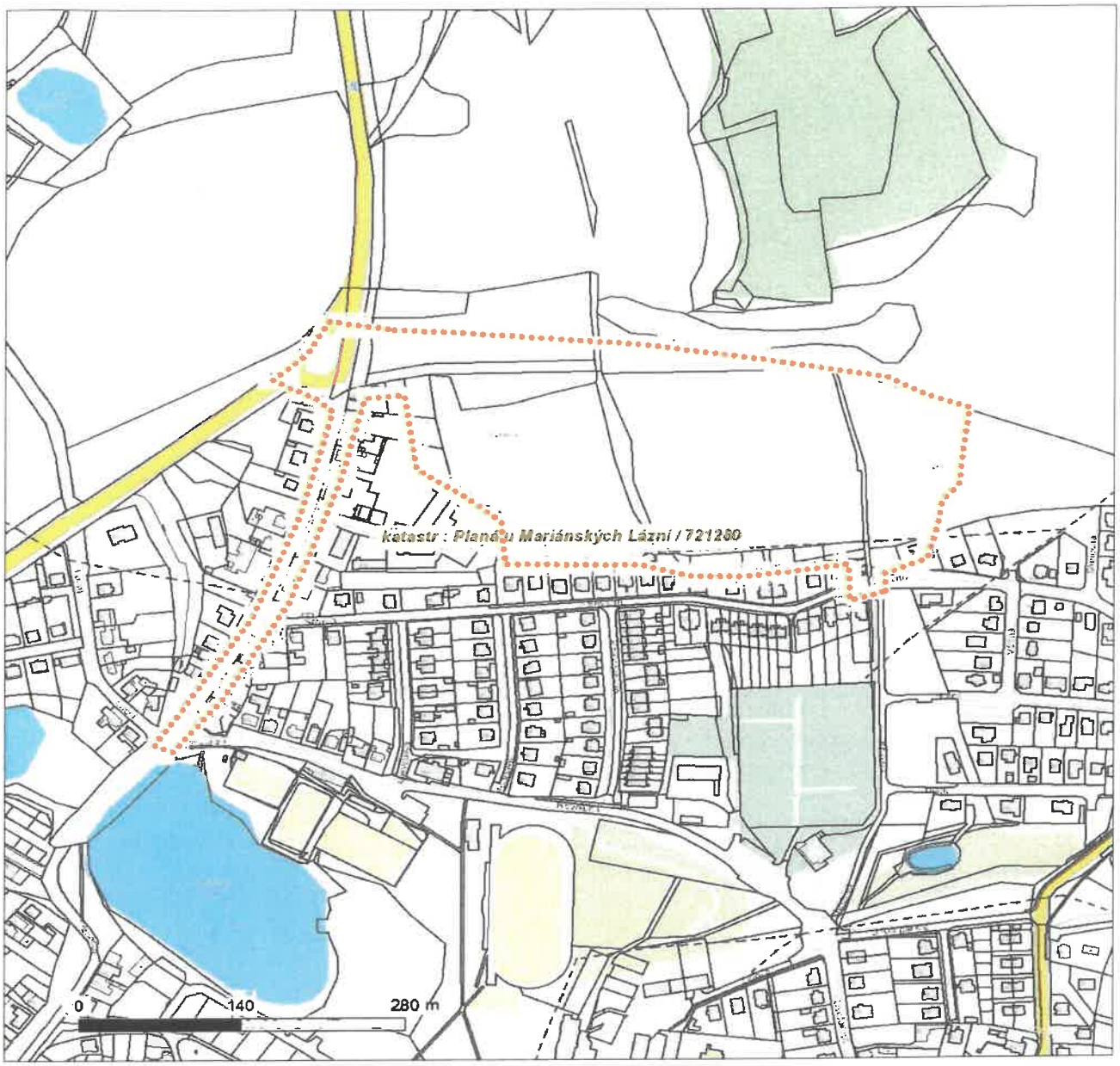

LEGENDA

- Nadzemní optické vedení
- Podzemní optické vedení
- Nadzemní metalické vedení
- Podzemní metalické vedení
- Radioreléový spoj vzduch
- Zájmové území
- Hranice katastrálního území

ŽADATEL
Laboro ateliér s.r.o.

NAŠE ZNAČKA	VYŘIZUJE / LINKA	VYŘÍZENO DNE
0700854381		05.06.2024

Sdělení o existenci komunikačního vedení společnosti ČEZ ICT Services, a. s.

Název akce: **DSP pro veřejná prostranství v lokalitě Z15 v Plané**

Účel: **Informativní**

Vážený zákazníku,

dovolujeme si reagovat na Vaši žádost číslo 0700854381 ze dne 05.06.2024, která se týkala sdělení o existenci komunikačního zařízení na Vámi určeném zájmovém území.

Dle vědomí společnosti ČEZ ICT Services, a. s., se na Vámi vymezeném zájmovém území:
nenachází komunikační zařízení v majetku společnosti ČEZ ICT Services, a. s.

Rovněž upozorňujeme, že není vyloučeno, že se ve Vámi vymezeném zájmovém území nachází jiné zařízení, které není v majetku společnosti ČEZ ICT Services, a. s.

Toto sdělení je platné do 05.06.2025.

Sdělení o existenci či neexistenci sítí představuje skutečnosti tvořící obchodní tajemství společnosti ČEZ ICT Services, a. s. Poskytnuté informace jsou dále také důvěrnými informacemi společnosti ČEZ ICT Services, a. s. S poskytnutými informacemi je potřeba nakládat dle platných právních předpisů, v opačném případě se vystavujete postihu ve smyslu platné právní úpravy. Požadované informace nesmí být předány, sděleny, využity, zpřístupněny, či jiným způsobem postoupeny na jakoukoli třetí osobu bez předchozího prokazatelného souhlasu společnosti ČEZ ICT Services, a. s. Informace o existenci sítí mohou být využity pouze pro účel, pro který byly vyžádány.

ČEZ ICT Services, a. s.
Praha, Praha 4
Duhová 1531/3
PSČ 140 53
IČ: 26470411

Přílohy
Situační výkres zájmového území

Platí pouze se sdělením číslo 0700854381.

Zakreslené polohy zařízení v příloze jsou pouze informativní.

Situační výkres zájmového území

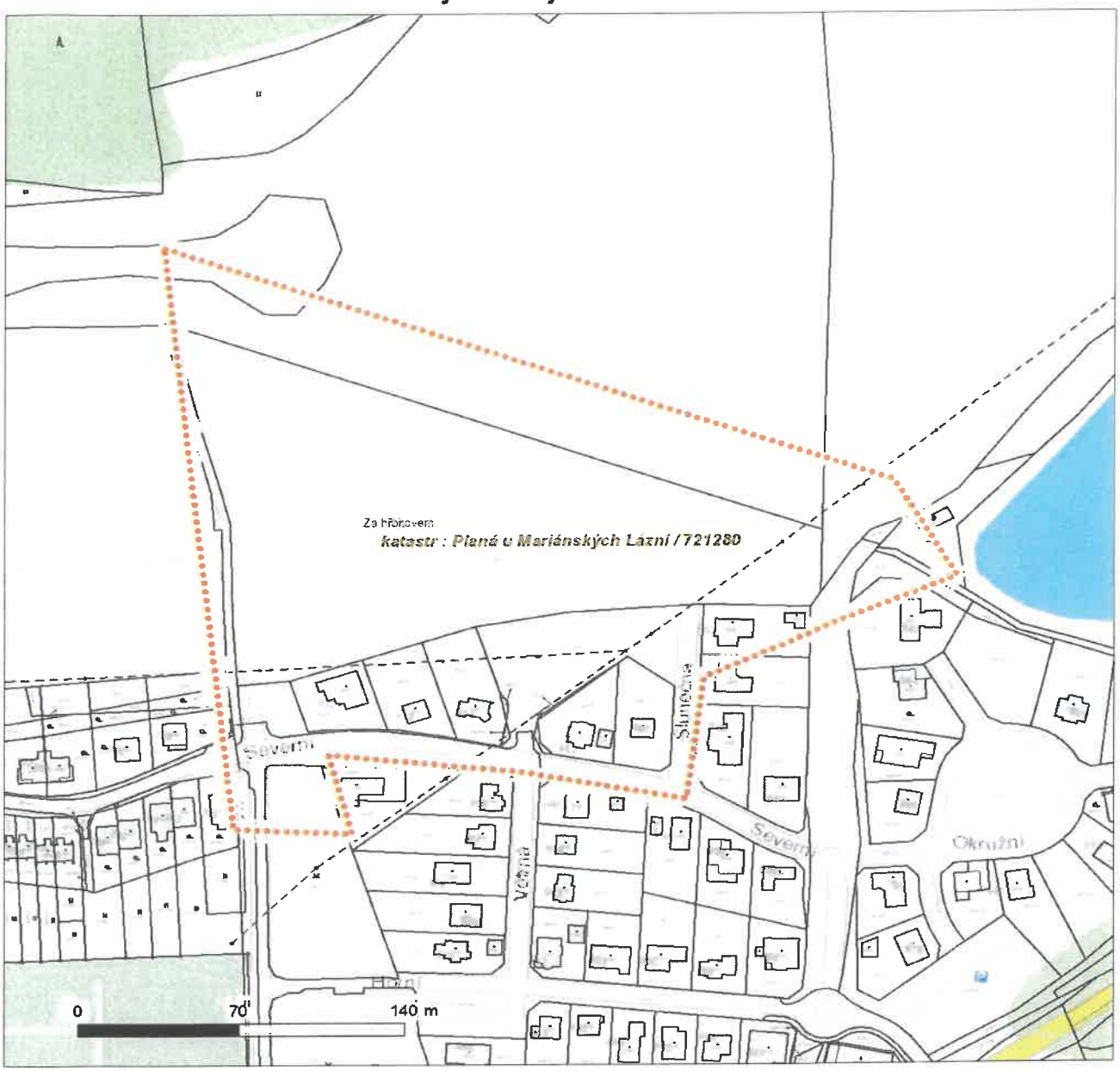

LEGENDA

- Nadzemní optické vedení
- Podzemní optické vedení
- Nadzemní metalické vedení
- Podzemní metalické vedení
- Radioreléový spoj vzduch
- Zájmové území
- Hranice katastrálního území

ŽADATEL
Laboro ateliér s.r.o.

NAŠE ZNAČKA	VYŘIZUJE / LINKA	VYŘÍZENO DNE
1100125642		05.06.2024

Sdělení o existenci komunikačního vedení společnosti Telco Infrastructure, s.r.o.

Název akce: **DSP pro veřejná prostranství v lokalitě Z15 v Plané**

Účel: **Informativní**

Vážený zákazníku,

dovolujeme si reagovat na Vaši žádost číslo 1100125642 ze dne 05.06.2024, která se týkala sdělení o existenci komunikačního zařízení na Vámi určeném zájmovém území.
Dle vědomí společnosti Telco Infrastructure, s.r.o. se na Vámi vymezeném zájmovém území:
nenachází komunikační zařízení v majetku společnosti Telco Infrastructure, s.r.o.

Rovněž upozorňujeme, že není vyloučeno, že se ve Vámi vymezeném zájmovém území nachází jiné zařízení, které není v majetku společnosti Telco Infrastructure, s.r.o.

Toto sdělení je platné do 05.06.2025.

Sdělení o existenci či neexistenci sítí představuje skutečnosti tvořící obchodní tajemství společnosti Telco Infrastructure, s.r.o. Poskytnuté informace jsou dále také důvěrnými informacemi společnosti Telco Infrastructure, s.r.o. S poskytnutými informacemi je potřeba nakládat dle platných právních předpisů, v opačném případě se vystavujete postihu ve smyslu platné právní úpravy. Požadované informace nesmí být předány, sděleny, využity, zpřístupněny, či jiným způsobem postoupeny na jakoukoli třetí osobu bez předchozího prokazatelného souhlasu společnosti Telco Infrastructure, s.r.o. Informace o existenci sítí mohou být využity pouze pro účel, pro který byly vyžádány.

S pozdravem

Telco Infrastructure, s.r.o.
Praha, Praha 4
Duhová 1531/3
PSČ 140 00
IČ: 08425817

Přílohy
Situační výkres zájmového území

Platí pouze se sdělením číslo 1100125642.

Zakreslené polohy zařízení v příloze jsou pouze informativní.

Situační výkres zájmového území

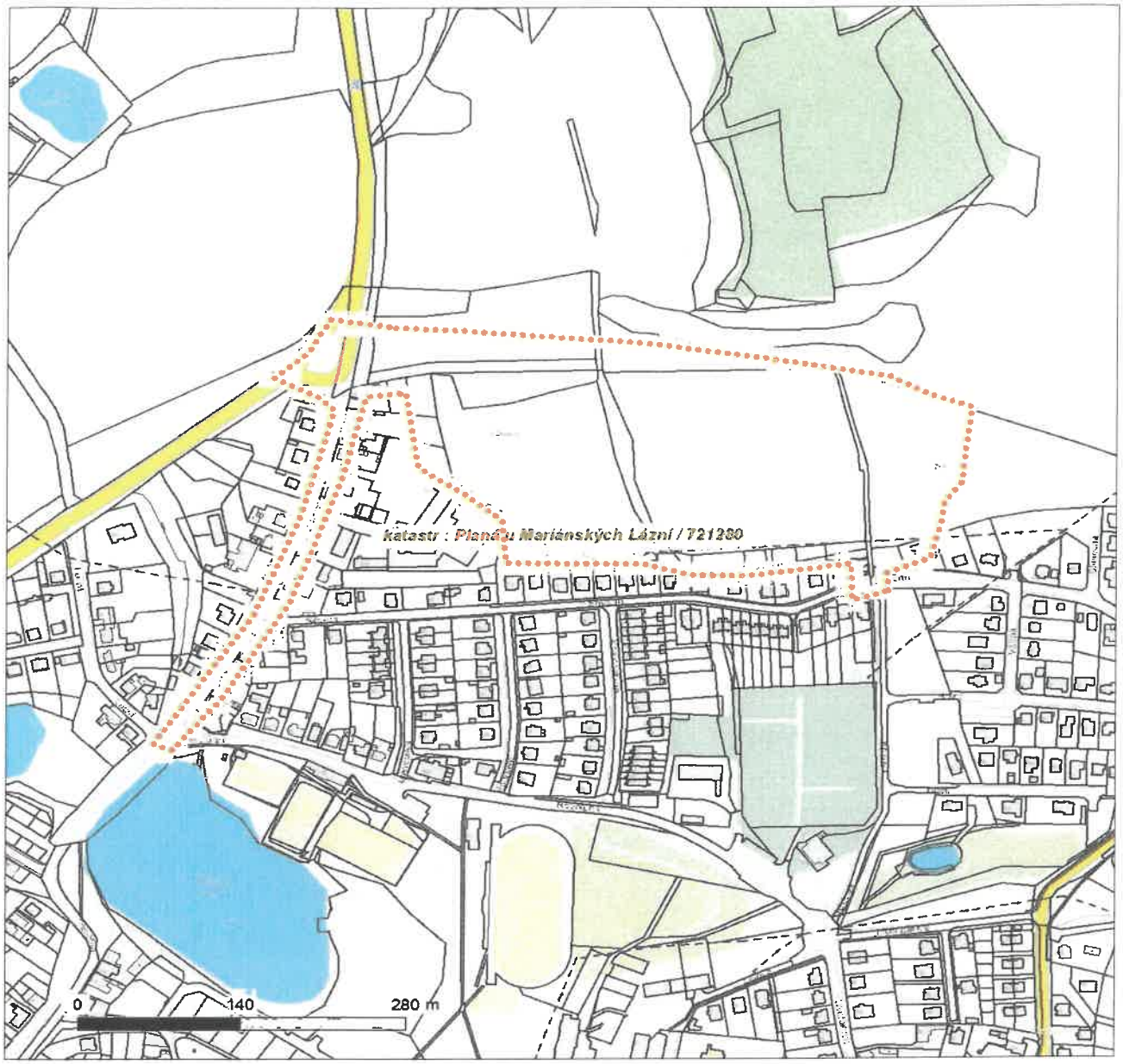

LEGENDA

- Nadzemní optické vedení
- Podzemní optické vedení
- Nadzemní metalické vedení
- Podzemní metalické vedení
- Radioreléový spoj vzduch
- Zájmové území
- Hranice katastrálního území

ŽADATEL
Laboro ateliér s.r.o.

NAŠE ZNAČKA	VYŘIZUJE / LINKA	VYŘÍZENO DNE
1100125649		05.06.2024

Sdělení o existenci komunikačního vedení společnosti Telco Infrastructure, s.r.o.

Název akce: **DSP pro veřejná prostranství v lokalitě Z15 v Plané**

Účel: **Informativní**

Vážený zákazníku,

dovolujeme si reagovat na Vaši žádost číslo 1100125649 ze dne 05.06.2024, která se týkala sdělení o existenci komunikačního zařízení na Vámi určeném zájmovém území.
Dle vědomí společnosti Telco Infrastructure, s.r.o. se na Vámi vymezeném zájmovém území:
nenachází komunikační zařízení v majetku společnosti Telco Infrastructure, s.r.o.

Rovněž upozorňujeme, že není vyloučeno, že se ve Vámi vymezeném zájmovém území nachází jiné zařízení, které není v majetku společnosti Telco Infrastructure, s.r.o.

Toto sdělení je platné do 05.06.2025.

Sdělení o existenci či neexistenci sítí představuje skutečnosti tvořící obchodní tajemství společnosti Telco Infrastructure, s.r.o. Poskytnuté informace jsou dále také důvěrnými informacemi společnosti Telco Infrastructure, s.r.o. S poskytnutými informacemi je potřeba nakládat dle platných právních předpisů, v opačném případě se vystavujete postihu ve smyslu platné právní úpravy. Požadované informace nesmí být předány, sděleny, využity, zpřístupněny, či jiným způsobem postoupeny na jakoukoli třetí osobu bez předchozího prokazatelného souhlasu společnosti Telco Infrastructure, s.r.o. Informace o existenci sítí mohou být využity pouze pro účel, pro který byly vyžádány.

S pozdravem

Telco Infrastructure, s.r.o.
Praha, Praha 4
Duhová 1531/3
PSČ 140 00
IČ: 08425817

Přílohy
Situační výkres zájmového území

Platí pouze se sdělením číslo 1100125649.

Zakreslené polohy zařízení v příloze jsou pouze informativní.

Situační výkres zájmového území

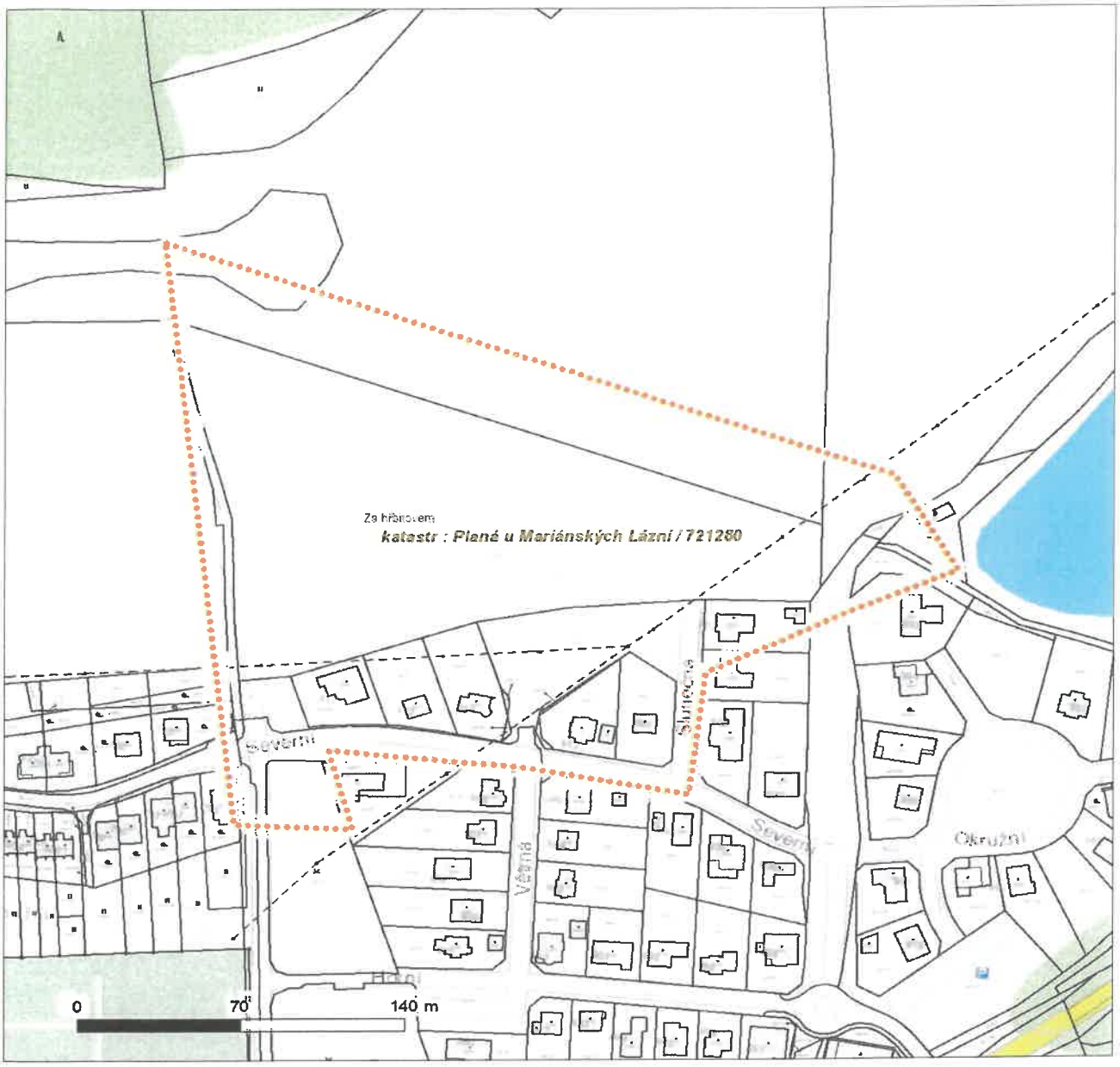

LEGENDA

- Nadzemní optické vedení
- Podzemní optické vedení
- Nadzemní metalické vedení
- Podzemní metalické vedení
- Radioreléový spoj vzduch
- Zájmové území
- Hranice katastrálního území

ŽADATEL
Laboro ateliér s.r.o.

NAŠE ZNAČKA	VYŘIZUJE / LINKA	VYŘÍZENO DNE
0201737853		05.06.2024

Sdělení o existenci komunikačního vedení společnosti Telco Pro Services, a. s.

Název akce: **DSP pro veřejná prostranství v lokalitě Z15 v Plané**

Účel: **Informativní**

Vážený zákazníku,

dovolujeme si reagovat na Vaši žádost číslo 0201737853 ze dne 05.06.2024, která se týkala sdělení o existenci komunikačního zařízení na Vámi určeném zájmovém území.

Dle vědomí společnosti Telco Pro Services, a. s. se na Vámi vymezeném zájmovém území:
nenachází komunikační zařízení v majetku společnosti Telco Pro Services, a. s.

Rovněž upozorňujeme, že není vyloučeno, že se ve Vámi vymezeném zájmovém území nachází jiné zařízení, které není v majetku společnosti Telco Pro Services, a. s.

Toto sdělení je platné do 05.06.2025.

Sdělení o existenci či neexistenci sítí představuje skutečnosti tvořící obchodní tajemství společnosti Telco Pro Services, a. s. Poskytnuté informace jsou dále také důvěrnými informacemi společnosti Telco Pro Services, a. s. S poskytnutými informacemi je potřeba nakládat dle platných právních předpisů, v opačném případě se vystavujete postihu ve smyslu platné právní úpravy. Požadované informace nesmí být předány, sděleny, využity, zpřístupněny, či jiným způsobem postoupeny na jakoukoli třetí osobu bez předchozího prokazatelného souhlasu společnosti Telco Pro Services, a. s. Informace o existenci sítí mohou být využity pouze pro účel, pro který byly vyžádány.

S pozdravem

Telco Pro Services, a. s.
Praha, Praha 4

Duhová 1531/3

Přílohy
Situační výkres zájmového území

Platí pouze se sdělením číslo 0201737853.

Zakreslené polohy zařízení v příloze jsou pouze informativní.

Situační výkres zájmového území

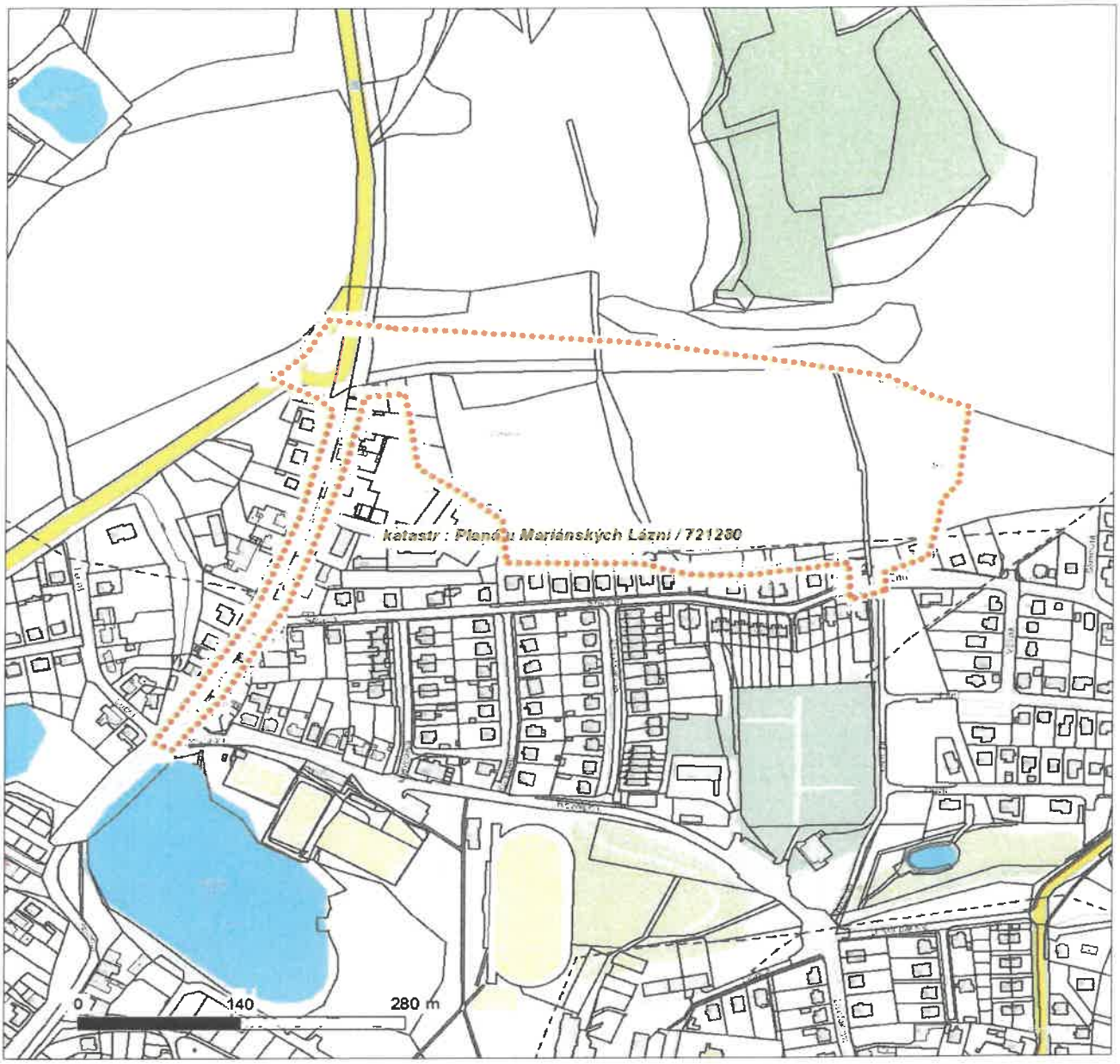

LEGENDA

- Nadzemní optické vedení
- Podzemní optické vedení
- Nadzemní metalické vedení
- Podzemní metalické vedení
- Radioreléový spoj vzduch
- Zájmové území
- Hranice katastrálního území

ŽADATEL
Laboro ateliér s.r.o.

NAŠE ZNAČKA	VYŘIZUJE / LINKA	VYŘÍZENO DNE
0201737860		05.06.2024

Sdělení o existenci komunikačního vedení společnosti Telco Pro Services, a. s.

Název akce: **DSP pro veřejná prostranství v lokalitě Z15 v Plané**

Účel: **Informativní**

Vážený zákazníku,

dovolujeme si reagovat na Vaši žádost číslo 0201737860 ze dne 05.06.2024, která se týkala sdělení o existenci komunikačního zařízení na Vámi určeném zájmovém území.

Dle vědomí společnosti Telco Pro Services, a. s. se na Vámi vymezeném zájmovém území:
nenachází komunikační zařízení v majetku společnosti Telco Pro Services, a. s.

Rovněž upozorňujeme, že není vyloučeno, že se ve Vámi vymezeném zájmovém území nachází jiné zařízení, které není v majetku společnosti Telco Pro Services, a. s.

Toto sdělení je platné do 05.06.2025.

Sdělení o existenci či neexistenci sítí představuje skutečnosti tvořící obchodní tajemství společnosti Telco Pro Services, a. s. Poskytnuté informace jsou dále také důvěrnými informacemi společnosti Telco Pro Services, a. s. S poskytnutými informacemi je potřeba nakládat dle platných právních předpisů, v opačném případě se vystavujete postihu ve smyslu platné právní úpravy. Požadované informace nesmí být předány, sděleny, využity, zpřístupněny, či jiným způsobem postoupeny na jakoukoli třetí osobu bez předchozího prokazatelného souhlasu společnosti Telco Pro Services, a. s. Informace o existenci sítí mohou být využity pouze pro účel, pro který byly vyžádány.

S pozdravem

Telco Pro Services, a. s.
Praha, Praha 4

Duhová 1531/3

Přílohy
Situační výkres zájmového území

Platí pouze se sdělením číslo 0201737860.

Zakreslené polohy zařízení v příloze jsou pouze informativní.

Situační výkres zájmového území

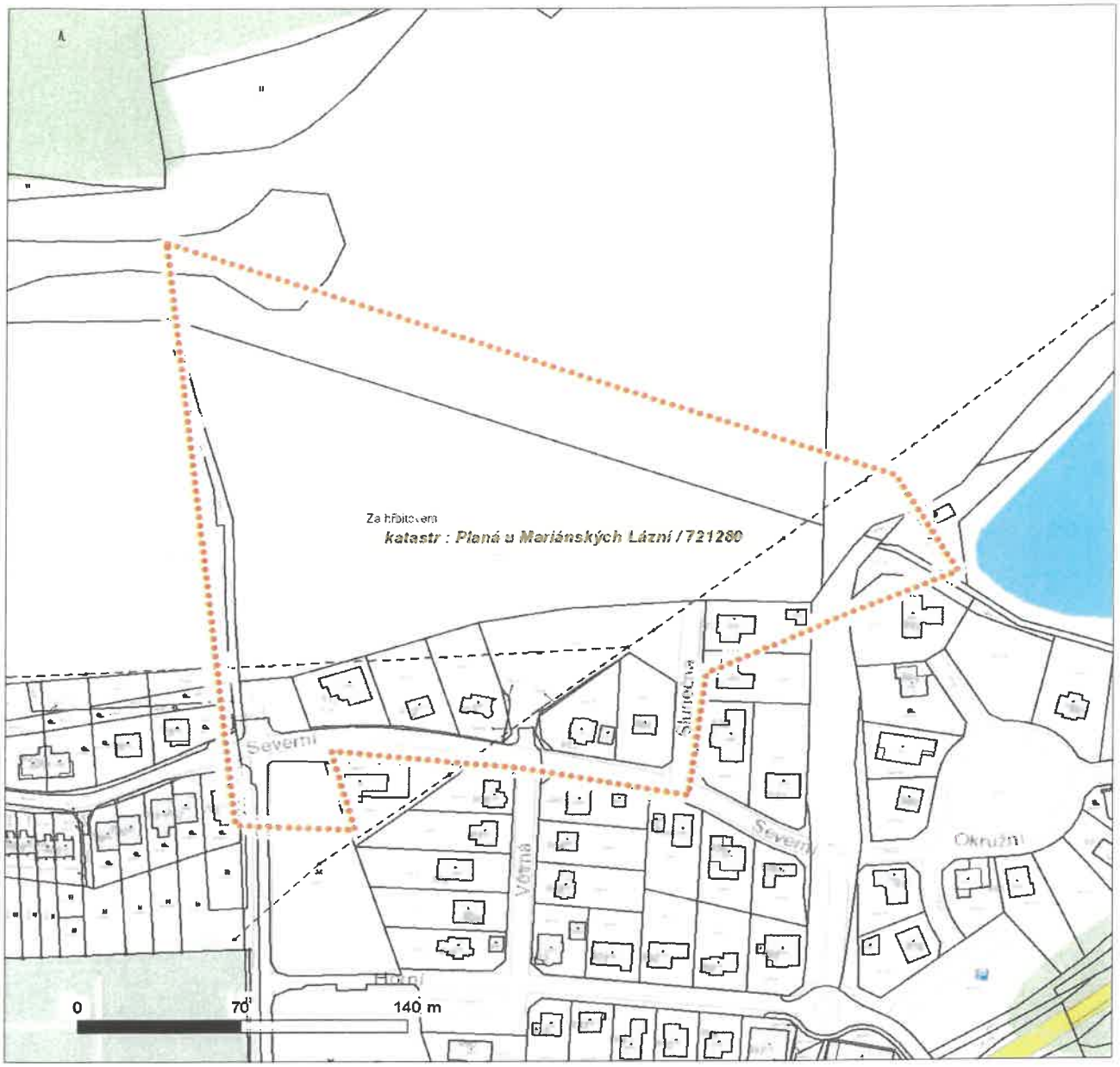

LEGENDA

- Nadzemní optické vedení
- Podzemní optické vedení
- Nadzemní metalické vedení
- Podzemní metalické vedení
- Radioreléový spoj vzduch
- Zájmové území
- Hranice katastrálního území

Žadatel: Laboro ateliér s.r.o. Pardubická 644 56501 Choceň IČO: 03706940		
Dopis ze dne:	Vyřizuje:	V Liberci dne:
5.6.2024	Michaela Kladivová, tel: 488 577 578	11.6.2024
Věc:	vyjádření k existenci sítí: k.ú. Planá u Mariánských Lázní	

Dobrý den,

jako telekomunikační operátor veřejné pevné sítě elektronických komunikací v souladu se zákonem č. 283/2021 Sb. o územním plánování a stavebním řádu (stavební zákon) vydáváme pro: Laboro ateliér s.r.o. k danému dni **souhlasné stanovisko** s Vaší stavbou. Naše sítě nebrání stavbě dle Vašeho projektu.

na akci: DSP pro veřejná prostranství v lokalitě Z15 v Plané

S pozdravem,

Michaela Kladivová
referent pobočky

S T A R - nova, spol. s r.o.
Chodovská 236, 362 25 Nová Role
Tel: 488 577 578
E-mail: mkladivova@coprosys.cz

Platnost vyjádření je stanovena na dobu 2 let ode dne vystavení.

Předmět: Odpověď k vaší žádosti o vyjádření k existenci sítí
Od: "Filip Chaloupka" <fchaloupka@tenza-energo.cz>
Datum: 7.6.2024 13:03
Komu: <faltynkova@laboroatelier.cz>

Dobrý den,
odpovídáme Vám na Vaši žádost o vyjádření k výskytu stávajících inženýrských sítí - název akce "DSP pro veřejná prostranství v lokalitě Z15 v Plané", viz. přiložený zákres se zájmovým územím.

V daném území naše společnost neprovozuje inženýrské sítě.

S pozdravem

Filip Chaloupka
jednatel

TENZA Energo, s.r.o. [redacted]
Svatopetrská 35/7
617 00 Brno
tel. : +420 545 539 140
GSM : +420 724 404 458
http://www.tenza-energo.cz

-----Original Message-----
From: Ing. Iva Faltýnková <faltynkova@laboroatelier.cz>
Sent: Wednesday, June 5, 2024 1:35 PM
To: info@tenza-energo.cz
Subject: Žádost o vyjádření k existenci sítí

Dobrý den,

v příloze posílám žádost o vyjádření k existenci sítí.

Děkuji a přeji pěkný den

--
S pozdravem
Ing. Iva Faltýnková

Laboro ateliér s.r.o.
Pardubická 644
565 01 Choceň
www.laboroatelier.cz
E-mail: faltynkova@laboroatelier.cz
Telefon: +420 775 977 605

— Zákres_širší vztahy.jpg

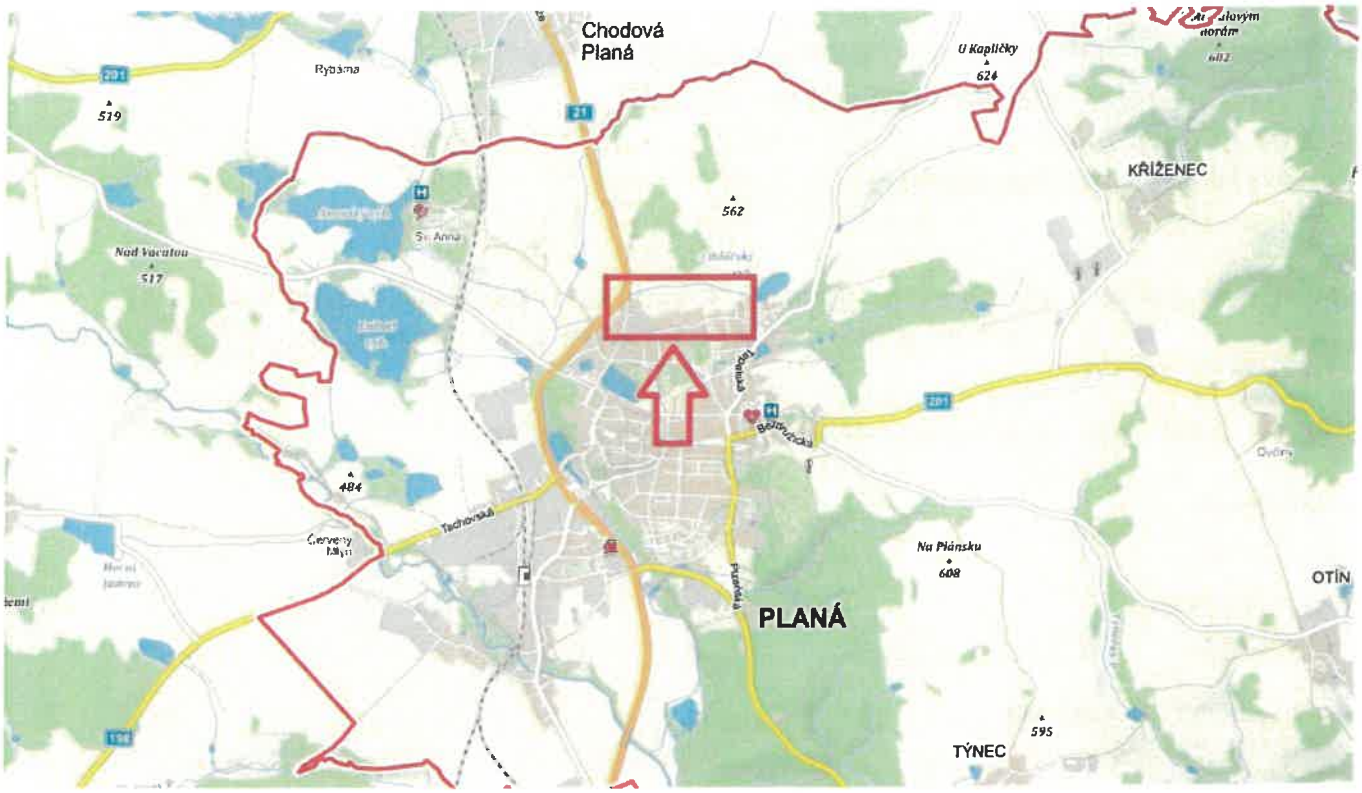

Zákres_zájmové území.jpg

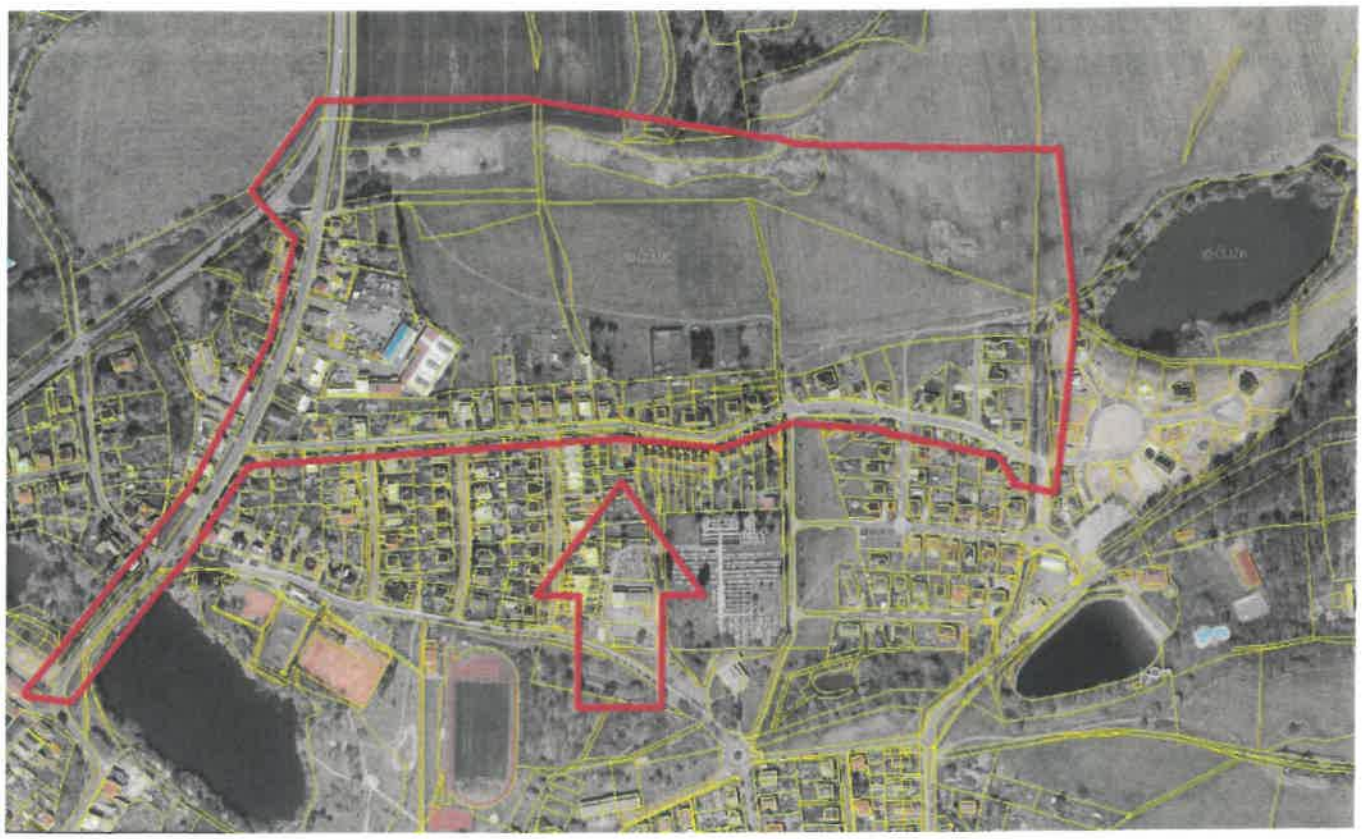

Přílohy:

Zákres_širší vztahy.jpg	252 KB
Zákres_zájmové území.jpg	518 KB
Žádost TENZA energo_existence sítí.pdf	87,6 KB

PRO SPOLEČNÉ ZÁŽITKY

Laboro ateliér s.r.o.
Ing. Iva Faltýnková
Pardubická 644, 56501
Choceň
56501 Choceň

Vyřizuje: Dundáček Petr
E-mail: petr.dundacek@t-mobile.cz

Naše značka: **E33699/24**

V Praze dne: **14.6.2024**

Vyjádření a stanovení podmínek pro udělení souhlasu s umístěním stavby v ochranném pásmu sítě technické infrastruktury (TI) společnosti T-Mobile Czech Republic a.s.

Vydané podle § 101 ZÁKONA Č. 127/2005 Sb., o elektronických komunikacích a o změně některých souvisejících zákonů (zákon o elektronických komunikacích – dále jen ZEK), ve znění pozdějších předpisů a §161 zákona č. 183/2006 Sb., o územním plánování a stavebním řádu (stavební zákon) či dle dalších příslušných právních předpisů

Věc: **DSP pro veřejná prostranství v lokalitě Z15 v Plané**
Stupeň: Prověření existence sítě

Na základě předložených projektových podkladů dáváme **souhlasné stanovisko k vydání Územního souhlasu / rozhodnutí (Stavebního povolení)** a následně **souhlas s realizací stavby**.

Dle předložených dokladů nedojde ke kolizi s technickou infrastrukturou společnosti

T-Mobile Czech Republic a.s.

Toto stanovisko má platnost 1 rok a nelze prodloužit. Po uplynutí platnosti zadejte žádost o nové stanovisko na: https://ochranasiti.t-mobile.cz/vyjadreni/

T-Mobile
T-Mobile Czech Republic a.s.
Tomíčkova 2144/1
148 00 Praha 4
IČ 649 49 681, DIČ CZ64949681

.....
Ochrana sítí
Technologický úsek

V další komunikaci nebo požadavku doplňujících dotazů, uvádějte do „Předmětu" e-mailu vždy číslo jednací.

Příloha č. 1

Rekapitulace žádosti o vyjádření k existenci sítě elektronických komunikací

Číslo žádosti:	**E33699/24**
Název stavby /akce:	**DSP pro veřejná prostranství v lokalitě Z15 v Plané**
Datum podání žádosti:	**5.6.2024**
Důvod žádosti:	**Prověření existence sítě**
Popis jiného důvodu žádosti:	**Zpracování PD**
Poznámka:	

Žadatel

Firma / organizace:	**Laboro ateliér s.r.o.**
IČ	**03706940**
DIČ	
Kontaktní osoba:	**Ing. Iva Faltýnková**
Adresa:	**Pardubická 644, 56501 Choceň**
Město / obec:	**Choceň**
PSČ:	**56501**
Stát:	
E-mail:	**faltynkova@laboroatelier.cz**
Telefonní číslo:	**775977605**

Stavebník

Firma / organizace:	**Město Planá**
Kontaktní osoba:	**Ing. Jiří Ťupa**
Adresa:	**náměstí Svobody 1, 34815 Planá**
Město / obec:	**Planá**
PSČ:	**34815**
Stát:	
E-mail:	**it@muplana.cz**
Telefonní číslo:	**374752923**

Stavba

Výška nad terénem (metry):	**0 m**
Projektant:	
Druh stavby:	**Dopravní infrastruktrura - komunikace, chodníky, cyklostezky apod**
Hodnota projektu:	**0 mil. Kč**
Měsíc zahájení stavby:	
Měsíc ukončení stavby:	

Odeslání stanoviska

E-mail:	**faltynkova@laboroatelier.cz**

Příloha č. 2

Situační plánek

Zájmová oblast (zájmové oblasti) zadaná žadatelem

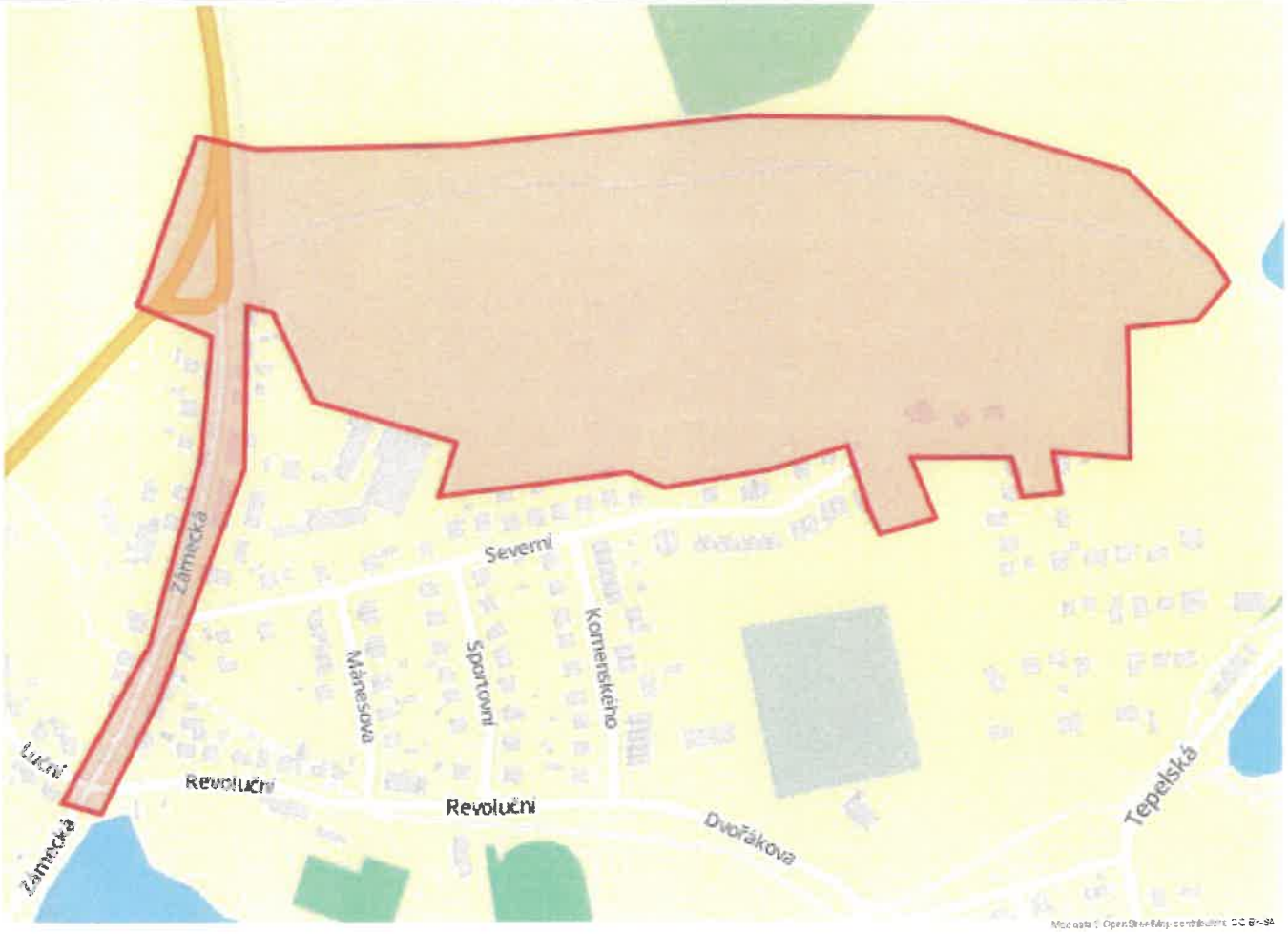

Legenda:

- Optické trasy TMCZ 1
- Optické trasy sítě PASNET
- Elektro trasy NN
- Optická technologie TMCZ 1
- Optická technologie sítě PASNET
- Elektro technologie NN
- Základnové stanice
- Základnové stanice s elektropřípojkou
- Základnové stanice s plánované
- Body sítě

Druhy sítí:

- Geodeticky zaměřené
- Přibližný průběh
- Plánovaný průběh
- Nadzemní vedení

Geometrie zájmové oblasti (zájmových oblastí) žádosti ve formátu WKT a souřadnicovém systému S-JTSK. Zkopírováním textu lze geometrii zobrazit v jakémkoli softwaru podporujícím formát WKT.

POLYGON((-865626.731648096 -1048441.16498792,-865666.382448735 -1048425.44859808,-865726.52727721 -1048537.28782668,-865678.167873864 -1048566.86581486,-865699.688265693 -1048652.20055248,-865755.452080723 -1048775.65353409,-865834.179131227 -1048876.72569781,-865807.987134481 -1048888.72334188,-865753.693497263 -1048813.32364269,-865670.207624174 -1048663.16790191,-865650.387625675 -1048549.52050482,-865632.845947447 -1048557.01182147,-865613.914651704 -1048623.92067731,-865518.043131864 -1048668.91834063,-865536.32390852 -1048704.92607268,-865401.153847699 -1048709.50092286,-865376.972712219 -1048724.28870601,-865339.448935709 -1048724.08372522,-865301.925204798 -1048723.87848509,-865244.420479196 -1048715.9771757,-865236.507235717 -1048763.9803694,-865231.276135531 -1048781.59220983,-865189.913973877 -1048776.93969334,-865201.361009005 -1048731.48469059,-865129.147618177 -1048743.8578573,-865125.982863045 -1048772.79482995,-865098.586412243 -1048774.85656521,-865099.664899635 -1048745.08627667,-865045.634539822 -1048758.82285965,-865039.630937282 -1048716.55954349,-865033.230824059 -1048666.96108414,-864983.768992026 -1048670.22798647,-864957.102385025 -1048647.63815238,-864965.979096102 -1048627.52088603,-865016.440084256 -1048557.50241232,-865139.020786961

-1048498.88062237,-865277.166700119 -1048473.97232591,-865478.297377876 -1048461.91976809,-865626.731648096 -1048441.16498792))

Laboro ateliér s.r.o.
Ing. Iva Faltýnková
Pardubická 644
565 01 Choceň

V Praze, 5.6.2024

Naše zn.: **240605-1134698187**

Věc: vyjádření k žádosti k akci **"DSP pro veřejná prostranství v lokalitě Z15 v Plané"**

Společnost Vodafone Czech Republic a.s. (dále jen „Vodafone"), se sídlem Praha 5, náměstí Junkových 2, IČ: 25788001, zapsaná dne 13.8. 1999 v obchodním rejstříku vedeném Městským soudem v Praze pod spisovou značkou B.6064 a společnost Vantage Towers, s.r.o. se sídlem Závišova 502/5, Nusle, 140 00 Praha 4, zapsaná v obchodním rejstříku vedeném u Městského soudu v Praze pod sp. zn. C 330005, IČO: 09056009, DIČ: CZ09056009 zastoupená Vodafone na základě plné moci Vám sděluje, že dle Vámi podané žádosti ze dne **5.6.2024**, která je nedílnou součástí tohoto vyjádření,

souhlasí s realizací projektu.

Ve Vámi zadaném zájmovém území a v uvedené výšce (výška stavby: 0 m, výška jeřábu: 0 m) se nenachází žádné podzemní ani nadzemní vedení.

Platnost vyjádření je **1 rok** od data vydání. Vyjádření je platné pouze v rámci předmětného projektu a pro důvod vydání vyjádření stanovený žadatelem v žádosti.

Vyjádření pozbývá platnosti uplynutím doby platnosti, změnou rozsahu zájmového území i změnou důvodu vydání vyjádření uvedeného v žádosti, to vše v závislosti na tom, která ze skutečností rozhodná pro pozbytí platnosti tohoto vyjádření nastane nejdříve. Po skončení platnosti si musíte podat novou žádost na adrese https://zadostvyjadreni.vodafone.cz/.

S pozdravem

v.z. Ing. Kateřina Rendeková
Vodafone Czech Republic a. s.
náměstí Junkových 2808/2
150 00 Praha 5

Vodafone Czech Republic a.s.
náměstí Junkových 2, 155 00 Praha
IČO: 25788001, DIČ: CZ25788001
tel.: 776 871 111, fax: 775 871 97

Tel.: 607105305
E-mail: katerina.rendekova@vodafone.com

Seznam příloh/přiložených souborů:
Zadost_240605-1134698187.pdf

Vodafone Czech Republic a.s.
Náměstí Junkových 2
155 00 Praha 5

Vodafone péče o zákazníky: 800 77 00 77
IČO: 25788001, DIČ: CZ25788001
vodafone.cz

Společnost zapsaná v obchodním rejstříku vedeném Městským soudem v Praze, oddíl B, vložka 6064.

První zelená síť

Žádost o vyjádření k existenci sítí č. 240605-1134698187

Identifikační údaje žadatele / stavebníka

Typ:	Právnická osoba
IČO:	00260096
Firma:	Město Planá
Titul:	Ing.
Jméno:	Jiří
Příjmení:	Ťupa
E-mail:	it@muplana.cz

Adresa sídla/bydliště

Ulice:	náměstí Svobody
Č.p. (č.ev.) / č.o.:	1
Obec:	Planá
PSČ:	34815

Identifikační údaje zástupce žadatele /stavebníka

Typ:	Právnická osoba
IČO:	03706940
Firma:	Laboro ateliér s.r.o.
Titul:	Ing.
Jméno:	Iva
Příjmení:	Faltýnková
E-mail:	faltynkova@laboroatelier.cz

Adresa sídla/bydliště

Ulice:	Pardubická

Vodafone Czech Republic a.s.
Náměstí Junkových 2
155 00 Praha 5

Vodafone péče o zákazníky: 800 77 00 77
IČO: 25788001 DIČ: CZ25788001
vodafone.cz

Společnost zapsaná v obchodním rejstříku vedeném Městským soudem v Praze, oddíl B, vložka 6064

První zelená síť

Č.p. (č.ev.) / č.o.:	644
Obec:	Choceň
PSČ:	56501

Důvod žádosti o vyjádření

Název stavby:	DSP pro veřejná prostranství v lokalitě Z15 v Plané
Typ stavby:	Stavba výšky do 10 m nad zemí
Stupeň žádosti:	Studie (předprojektový průzkum)
Žadatelovo označení:	21003
Popis stavby / doplňující informace:	Zpracování PD
Podzemní stavba a zpevněná plocha:	Ano
Výška stavby:	0 m
Výška jeřábu:	0 m

Zájmové území

Kresba 1:

Dotčené KÚ: Planá u Mariánských Lázní (721280)

Definice ve formátu Well-known Text (WKT):

POLYGON((-865672.71 -1048438.8,-865746.53 -1048538.88,-865680.02 -1048569.12,-865699.12 -1048629.88,-865738.41 -1048735.23,-865797.55 -1048833.21,-865834.76 -1048873.21,-865809.23 -1048886.13,-865761.2 -1048849.14,-865698.32 -1048710.02,-865652.61 -1048579.89,-865646.19 -1048555.1,-865625.97 -1048547.32,-865633.82 -1048583.12,-865583.17 -1048636.93,-865534.69 -1048670.43,-865557.12 -1048707.54,-865478.1 -1048715.4,-865404.39 -1048702.56,-865365.71 -1048725.19,-865283.37 -1048719.87,-865247.1 -1048711.77,-865242.19 -1048797.26,-865193.53 -1048792.37,-865205.27 -1048734.81,-865157.22 -1048734.65,-865128.68 -1048736.75,-865125.67 -1048787.57,-865103.43 -1048788.86,-865096.23 -1048745.77,-865041.37 -1048760.89,-864986.8 -1048735.16,-864926.16 -1048675,-864936.49 -1048631.23,-864984.69 -1048601.76,-865177.53 -1048533.5,-865234.63 -1048510.88,-865461.58 -1048471.01,-865672.71 -1048438.8))

Datum: 5.6.2024

Zadáno: https://zadostovyjadreni.vodafone.cz/

Vodafone Czech Republic a.s.
Náměstí Junkových 2
155 00 Praha 5

Vodafone péče o zákazníky: 800 77 00 77
IČO: 25788001 DIČ: CZ25788001
vodafone.cz

Společnost zapsaná v obchodním rejstříku vedeném Městským soudem v Praze, oddíl B, vložka 6064

První zelená síť

Informace podle zákona č. 127/2005 Sb., o elektronických komunikacích, nařízením 2016/679 o ochraně fyzických osob v souvislosti se zpracováním osobních údajů a o volném pohybu těchto údajů a o zrušení směrnice 95/46/ES (obecné nařízení o ochraně osobních údajů) a dalšími souvisejícími právními předpisy.

Společnost Position s.r.o., se sídlem Londýnská 665/45, 120 00 Praha 2, IČ 26422816, zapsaná v obchodním rejstříku vedeném Městským soudem v Praze, oddíl C, vložka 81053 („Position") a společnost Vodafone Czech Republic s., se sídlem nám. Junkových 2808/2, 155 00 Praha 5, IČ 25788001, zapsaná v obchodním rejstříku vedeném Městským soudem v Praze, oddíl B, vložka 6064 („Vodafone") Vás tímto informují, že shromážděné osobní údaje v rozsahu Vaše jméno, příjmení, bydliště, e-mailová adresa a telefonní číslo bude společnost Vodafone, jako správce, a společnost Position, jako zpracovatel, zpracovávat za účelem jejich použití při realizaci povinností v souvislosti se žádostí o stanovisko nebo vyjádření pro řízení podle zákona č. 183/2006 Sb., o územním plánování a stavebním řádu (stavební zákon), a to automatizovaným způsobem nebo v tištěné podobě s tím, že Vaše osobní údaje nebudou zpřístupněny jiným osobám.

Vaše osobní údaje poskytujete dobrovolně a tento souhlas můžete kdykoliv odvolat.

Podrobné informace o ochraně soukromí ve společnosti Vodafone, a to včetně uplatnění vašich práv subjektu údajů naleznete na webu https://www.vodafone.cz/o-vodafonu/ke-stazeni/ochrana-soukromi/.

Vodafone Czech Republic a.s.
Náměstí Junkových 2
155 00 Praha 5

Vodafone péče o zákazníky: 800 77 00 77
IČO: 25788001, DIČ: CZ25788001
vodafone.cz

Společnost zapsaná v obchodním rejstříku vedeném Městským soudem v Praze, oddíl B, vložka 6064.

První zelená síť